




CLASIFICACION DEL SUELO GESTION

SUELO URBANO

-  SUELO URBANO CONSOLIDADO DE APLICACION DIRECTA
-  SUELO URBANO NO CONSOLIDADO A DESARROLLAR MEDIANTE UNIDADES DE ACTUACION
-  SUELO URBANO A DESARROLLAR MEDIANTE PLAN ESPECIAL MUSEO ETNOGRAFICO

SUELO URBANIZABLE

-  Nº NUMERO DE SECTOR
DE USO RESIDENCIAL
I DE USO INDUSTRIAL
- SUR NS SUR NO SECTORIZADO





ZONAS DE ORDENANZA

-  INTERES AMBIENTAL
-  EDIFICACION SEGUN ALINEACIONES
SA.1 GRADO 1
SA.2 GRADO 2
-  RESIDENCIAL EXENTO
-  RESIDENCIAL UNIFAMILIAR
RU.1 GRADO 1
RU.2 GRADO 2
-  ORDENACION SEGUN ESQUEMA
SE.1 GRADO 1
SE.2 GRADO 2
-  CONSERVACION DE LA ORDENACION ACTUAL
CO.1 GRADO 1
CO.2 GRADO 2
CO.3 GRADO 3
-  INDUSTRIA
-  EQUIPAMIENTOS Y SERVICIOS
EQ.1 GRADO 1
EQ.2 GRADO 2
-  ESPACIOS LIBRES
EL.1 GRADO 1
EL.2 GRADO 2

PROTECCION DEL PATRIMONIO CULTURAL

- GRADO DE PROTECCION EDIFICACIONES**
- 1. PROTECCION INTEGRAL
 - 1. PROTECCION PARCIAL
 - 1. PROTECCION AMBIENTAL
- URBANO/PARROQUIA**
- GRADO DE PROTECCION
 - Nº DE ELEMENTO

INFRAESTRUCTURAS

-  CARETERA REGIONAL
-  CARETERA COMARCAL
-  CARETERA LOCAL
-  RED DE ALTA TENSION

--- CAMINO DE SANTIAGO

PLAN ESPECIAL PARA EL MUSEO ETNOGRÁFICO EN GRANDAS DE SALIME

AYUNTAMIENTO DE GRANDAS DE SALIME

EQUIPO REDACTOR:
CARLOS MIGUEL ALBERDI DÍAZ arquitecto
CARLOS V. LEÓN JIMÉNEZ geógrafo
IGNACIO FERNÁNDEZ GONZÁLEZ abogado

ENERO DE 2007

ESCALA 1:1000

DOCUMENTO DE APROBACIÓN INICIAL