


Anexo 1

Relación de elementos protegidos



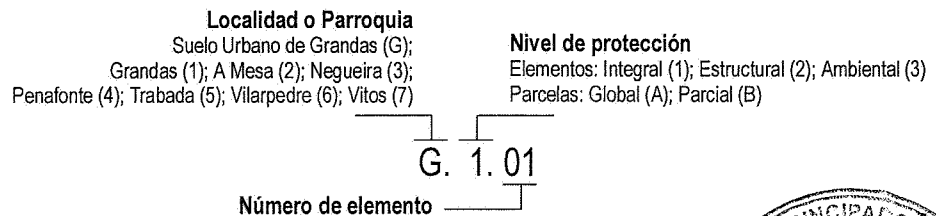
❑ ARTÍCULO 1. RELACIÓN DE YACIMIENTOS ARQUEOLÓGICOS

1. A continuación, se presenta el listado de yacimientos arqueológicos recogido en la Carta Arqueológica del concejo. El código que se incluye es el mismo que los identifica en el *Plano 2*, hojas 1 de 17 a 17 de 17. Todos ellos se sujetarán al régimen de protección que se establece en el Artículo 80 de estas Normas y a la legislación vigente en materia de protección del Patrimonio Cultural.

Código	Identificación	Hojas
A-001	Castro del <i>Chao de San Martín</i>	5 y 10
A-002	Necrópolis tumular del <i>Chao de Creixeira</i>	5 y 6
A-003	Cazoletas del <i>Chao del Molín del Río</i>	15
A-004	Cazoletas de <i>Valdepena</i>	11
A-005	Cazoletas de <i>El Coto</i>	11
A-006	Necrópolis tumular del <i>Zarro das Tumbas</i>	6 y 11
A-007	Túmulo del <i>Monte Bornela</i>	2 y 6
A-008	Túmulo del <i>Práu del Cura</i>	8
A-009	Castro de la <i>Pica del Castro</i>	14 y 15
A-010	Castro y explotación minera de <i>Valabilleiro</i>	14 y 17
A-011	Túmulos de <i>A Cancela</i>	10 y 14
A-012	Túmulos de <i>A Xorenga</i>	10
A-013	Petroglifos de <i>A Xorenga</i>	10 y 11
A-014	Castro de <i>Folgosa</i>	9
A-*15	Minería romana de <i>Pedras Apañadas</i> ¹	16

❑ ARTÍCULO 2. RELACIÓN DE ELEMENTOS PROTEGIDOS

1. A continuación, se presenta el listado de parcelas y construcciones protegidas, con carácter provisional en tanto no se proceda a la elaboración del *Catálogo Urbanístico del concejo de Grandas de Salime*. Todos ellos se sujetarán al régimen que se desarrolla en el Capítulo 6 del Título I de estas Normas, de acuerdo al nivel de protección que en cada caso se asigna, y a la legislación vigente en materia de protección del Patrimonio Cultural.
2. Para señalar el nivel de protección y referenciar los elementos en la cartografía se utilizan las claves siguientes:



¹ El yacimiento de *Pedras Apañadas* no aparece recogido en la Carta Arqueológica, pero fue señalado durante los trabajos de prospección para la autorización del parque eólico de la Sierra del Acebo y recogido en el Plan Especial redactado para esa instalación.



VILLA DE GRANDAS DE SALIME (G)

Clave	Datos catastrales		Construcción / Parcela
	Manzana	Parcela	
G.3.01	27750	08	Edificio vivienda colectiva
G.3.02	27750	09	Edificio vivienda colectiva
G.3.03	27750	12	Edificio vivienda colectiva
G.3.04	27750	14	Edificio vivienda colectiva
G.3.05	27750	15	Edificio vivienda colectiva
G.3.06	27750	21	Edificio vivienda colectiva
G.3.07	27768	03	Edificio vivienda colectiva
G.3.08	27768	04	Edificio vivienda colectiva
G.2.09	26750	02	Capilla y Casa Román
G.3.10	26750	03	Edificio vivienda colectiva
G.3.11	26750	07	Edificio vivienda colectiva
G.3.12	26750	09	Edificio vivienda colectiva
G.3.13	26750	10	Edificio vivienda colectiva
G.1.14	26746	07	Iglesia de San Salvador
G.3.15	25738	08/09	Edificio vivienda unifamiliar
G.3.16	26731	08	Edificio vivienda colectiva
G.3.17	26731	09	Edificio vivienda colectiva
G.3.18	26731	11	Edificio Bº Banesto
G.2.19	26731	12	Ayuntamiento
G.3.20	26731	17	Edificio vivienda colectiva
G.3.21	26731	19	Edificio vivienda colectiva
G.3.22	28750	05	Edificio vivienda unifamiliar
G.3.23	28750	10	Edificio vivienda colectiva
G.3.24	28750	11	Edificio vivienda colectiva
G.2.25	28750	21	Edificio vivienda colectiva
G.3.26	28750	22	Edificio vivienda colectiva
G.2.27	28750	30	Museo Etnográfico
G.3.28	27731	18	Edificio vivienda colectiva
G.3.29	27731	19	Edificio vivienda colectiva
G.3.30	27731	21	Edificio vivienda colectiva
G.3.31	27731	22	Edificio vivienda colectiva
G.3.32	27731	23	Edificio vivienda colectiva
G.2.33	-	-	Casa de la Dirección
G.2.34	-	-	Hospital de Peregrinos
G.3.35	Avda. de Los Tilos		Edificio de vivienda colectiva
G.3.36	Avda. de Los Tilos		Edificio de vivienda unifamiliar
G.2.27	-	-	Conjunto Casa Linera
G.1.28	-	-	Capilla del Carmen

PARROQUIA DE GRANDAS DE SALIME (1)

Clave	Situación	Construcción / Parcela
1.1.01	Castro	Capilla de San Martín y Santa Bárbara
1.3.02	Castro	Conjunto
1.3.03	Castro	Casa
1.1.04	Escanlares	Capilla de San José
1.3.05	Escanlares	Conjunto
1.3.06	Escanlares	Conjunto
1.3.07	Las Campas	Casa
1.3.08	Las Campas	Conjunto
1.1.09	Os Vales	Capilla de Santa María
1.1.10	Llandecarballo	Capilla Santa Ana
1.1.11	Malneira	Capilla de La Esperanza
1.3.12	Malneira	Conjunto



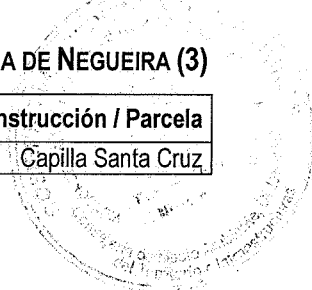
Clave	Situación	Construcción / Parcela
1.1.13	Nogueirou	Iglesia Parroquial de San Lorenzo
1.3.14	Nogueirou	Casa López Magadán y Valledor (Casa Muía)
1.3.15	Nogueirou	Casa de Mon
1.3.16	Nogueirou	Casa de Pérez o Pulido
1.3.17	Nogueirou	Casa del Niño
1.3.18	Nogueirou	Casa López Magadán y Capilla de San Antonio
1.3.19	Nogueirou	Casa Xesto
1.1.20	Padraira	Capilla de San Lázaro
1.3.21	Padraira	Conjunto
1.1.22	Robledo	Capilla de San Francisco vinculada a la casa del Marqués de Robledo
1.3.23	Robledo	Casa del Marqués de Robledo
1.3.24	Robledo	Casa de Alvarez Monteserín
1.1.25	San Xulián	Capilla de San Xulián
1.1.26	Santa María	Capilla de la Casa Magadán
1.1.27	Santa María	Capilla de Los Remedios
1.2.28	Santa María	Casa de Magadán
1.2.29	Santa María	Casa de Ron
1.3.30	Santa María	Conjunto
1.3.31	Santa María	Conjunto
1.3.32	Santa María	Conjunto
1.3.33	Santa María	Conjunto/cabazo
1.3.34	Santa María	Conjunto
1.3.35	Santa María	Conjunto
1.3.36	Santa María	Conjunto
1.1.37	Valdedo	Capilla de San Bartolomé (Vinculada a casa de Pereiras Valledor)
1.3.38	Valdedo	Casa de Pereiras Valledor
1.1.39	Vilabolle	Capilla de San Antonio de Padua
1.3.40	Vilabolle	Casa
1.3.41	Vilabolle	Conjunto
1.3.42	Vilabolle	Casa
1.3.43	Vilabolle	Conjunto
1.3.44	Vilabolle	Conjunto
1.1.45	Vilarello	Capilla de San José (vinculada a la Casa de López Magadán)
1.3.46	Vilarello	Casa López Magadán
1.1.47	Vilarmayor	Capilla de Santa Coloma
1.3.48	Vilarmayor	Conjunto
1.3.49	Vilarmayor	Conjunto
1.3.50	Vilarmayor	Conjunto
1.3.51	Vilarmayor	Conjunto
1.3.52	Vilarmayor	Casa
1.3.53	Vilarmayor	Torre
1.3.54	Vilarmayor	Torre
1.3.55	Vilarmayor	Conjunto

PARROQUIA DE A MESA (2)

Clave	Situación	Construcción / Parcela
2.1.01	A Mesa	Iglesia Parroquial de Santa María Magdalena
2.1.02	Buspol	Capilla Santa Marina
2.3.03	Buspol	Hospital-Alberguería

PARROQUIA DE NEGUEIRA (3)

Clave	Situación	Construcción / Parcela
3.1.01	Airela	Capilla Santa Cruz



Clave	Situación	Construcción / Parcela
3.1.02	Armilda	Capilla San Cosme
3.1.03	Pelou	Capilla San Esteban

PARROQUIA DE PENAFONTE (4)

Clave	Situación	Construcción / Parcela
4.1.01	Penafonte	Iglesia Santa María Magdalena
4.3.02	Penafonte	Casa de la Peña
4.3.03	Penafonte	Casa (rehabilitada)
4.3.04	La Aviñola	Capilla San Cosme y San Damián
4.1.05	Penafurada	Capilla
4.1.06	Teixeira	Capilla Virgen de Belén

PARROQUIA DE TRABADA (5)

Clave	Situación	Construcción / Parcela
5.1.01	A Coba	Capilla Santa Marina
5.3.02	A Coba	Conjunto edificaciones
5.1.03	Folgosa	Capilla Inmaculada Concepción
5.3.04	Folgosa	Conjunto edificaciones
5.3.05	Folgosa	Conjunto edificaciones
5.3.06	Folgosa	Casa
5.3.07	Folgosa	Conjunto
5.3.08	Folgosa	Conjunto
5.1.09	Llandepereira	Capilla San Albertí
5.1.10	Llandepereira	Capilla San Antonio
5.3.11	Llandepereira	Conjunto
5.1.12	Monteserín Grande	Capilla Santiago
5.1.13	Monteserín Pequeño	Capilla San José
5.1.14	Trabada	Iglesia Parroquial Ntra. Sra. Del Carmen
5.3.15	Trabada	Conjunto
5.3.16	Trabada	Casa
5.3.17	Trabada	Conjunto
5.3.18	Trabada	Conjunto

PARROQUIA DE VILARPEDRE (6)

Clave	Situación	Construcción / Parcela
6.1.01	Vilarpedre	Iglesia Parroquial Santa María
6.1.02	Vilarpedre	Ermida Ntra. Sra. De Belén

PARROQUIA DE VITOS (7)

Clave	Situación	Construcción / Parcela
7.3.01	Brualla	Conjunto edificaciones
7.1.02	Magadán	Capilla Sta. María de las Nieves
7.1.03	Vitos	Iglesia San Juan Bautista
7.1.04	Vitos	Capilla del Carmen (vinculada a la Casa de los Magadán)
7.3.05	Vitos	Casa Magadán
7.3.06	Vitos	Conjunto
7.3.07	Vitos	Casa
7.1.08	Vitos	Puente

