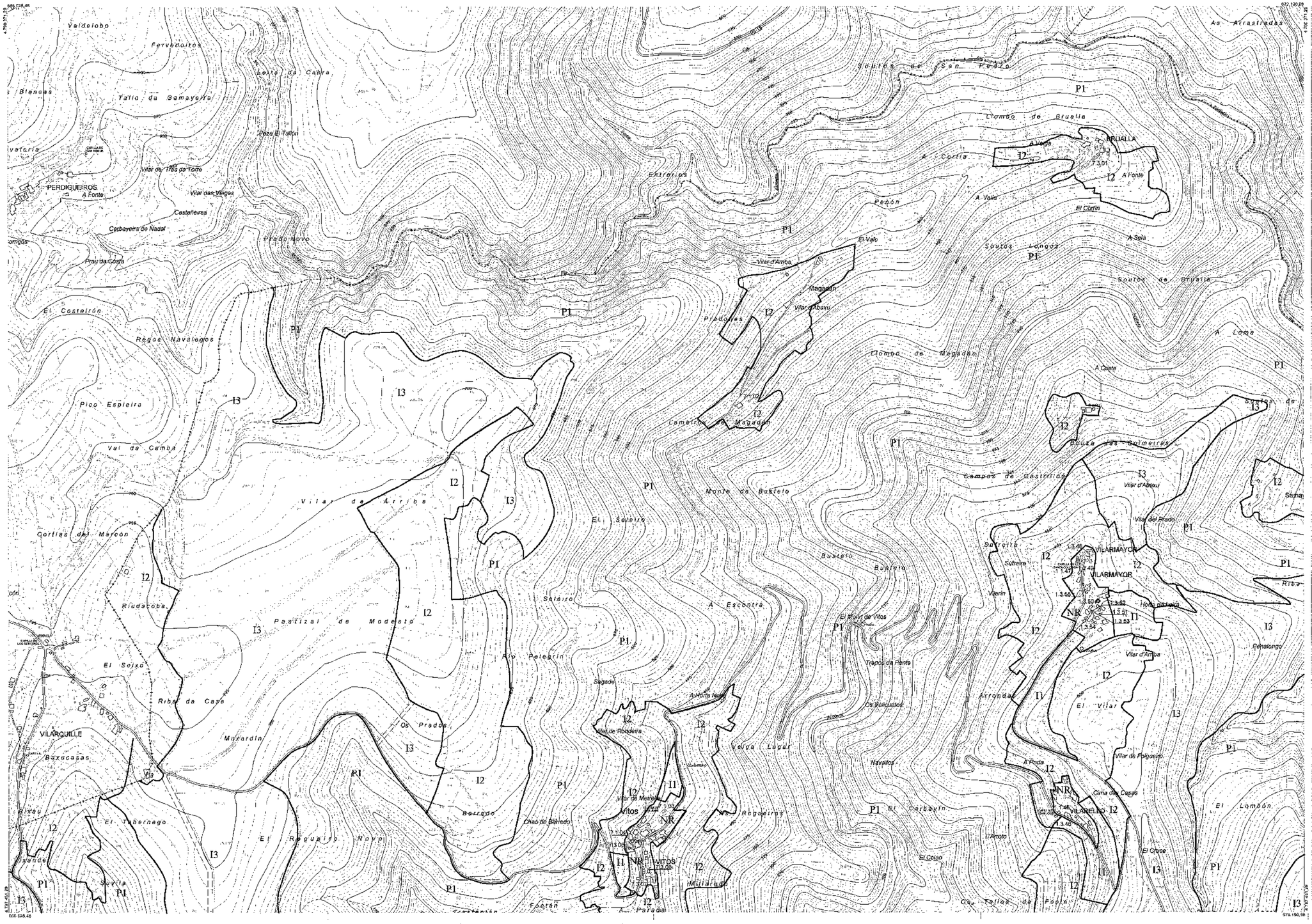

CATEGORIAS DE SUELO

SU	SUELO URBANO
SUR	SUELO URBANIZABLE
	SUELO NO URBANIZABLE

P1	SNU DE ESPECIAL PROTECCIÓN
I1	SNU DE INTERÉS AGRARIO. TIPO 1
I2	SNU DE INTERÉS AGRARIO. TIPO 2
I3	SNU DE INTERÉS FORESTAL
IF / IFE	SNU DE INFRAESTRUCTURAS / SNU DE INFRAESTRUC. EÓLICA
NR	NÚCLEO RURAL
	ÁMBITO DEL PLAN ESPECIAL EN EJECUCIÓN

PROTECCION DEL PATRIMONIO CULTURAL

GRADOS DE PROTECCION DE EDIFICACIONES

1 PROTECCION INTEGRAL
2 PROTECCION ESTRUCTURAL
3 PROTECCION AMBIENTAL

URBANO/PARROQUIA
GRADO DE PROTECCION
Nº DE ELEMENTO

0.0.00

GRADOS DE PROTECCION DE PARCELAS

A PROTECCION GLOBAL
B PROTECCION PARCIAL

SUELO URBANO
G GRANDAS DE SALIME

YACIMIENTOS ARQUELOGICOS

ENTORNO DE PROTECCION DEL PATRIMONIO ARQUEOLOGICO
Ⓐ000 CODIGO CARTA ARQUEOLOGICA

CODIGO DE PARROQUIAS
1 GRANDAS DE SALIME
2 A MESA
3 NEGUEIRA
4 PEÑAFONTE
5 TRABADA
6 VILLARPEDRE

BIENES DE INTERES CULTURAL

ENTORNO DE PROTECCION SALTO DE SALIME
CAMINO DE SANTIAGO
Caminos alternativos

DILIGENCIA/VITOS
Que se hace para hacer constar que la presentación ... del Texto Refundido de la Normativa ... aprobada definitivamente el 30 SET 2005
En Oviedo a 25 MAYO 2006
EL SECRETARIO DE LA CUESTA
Salvador Fernández-Ricardo Valdés

INFRAESTRUCTURAS

CARRETERA REGIONAL
CARRETERA COMARCAL
CARRETERA LOCAL
RED DE ALTA TENSIÓN

LÍMITES ADMINISTRATIVOS

LÍMITE AUTONÓMICO
LÍMITE MUNICIPAL
DESLINDE MUNICIPAL EN TRAMITACIÓN

PLAN GENERAL DE ORDENACION
CONCEJO DE GRANDAS DE SALIME

CLASIFICACIÓN DEL SUELO
ZONIFICACIÓN DEL SNU

PLANO **2**

NÚCLEOS: VILARELLO, VILAMAYOR, VITOS
ASENTAMIENTOS: BRUALLA, MAGADÁN

HOJA **1 de 17**

ESCALA 1:5.000 — 50 0 50 100 200 250 m

APROBACION INICIAL: PLENO MUNICIPAL 4 DE ENERO 2003 — APROBACION PROVISIONAL: PLENO MUNICIPAL 2 MARZO 2005
APROBACION DEFINITIVA ACUERDO CUOTA 50 SEPTIEMBRE 2005 — PUBLICACION BOPA

REDACTOR: TAU NORIEGA S.L.
ANGEL NORIEGA VAZQUEZ, ARQUITECTO
DIRECTOR DEL EQUIPO REDACTOR

BASE CARTOGRÁFICA: TOPOGRÁFICO 1:5000 PRINCIPADO

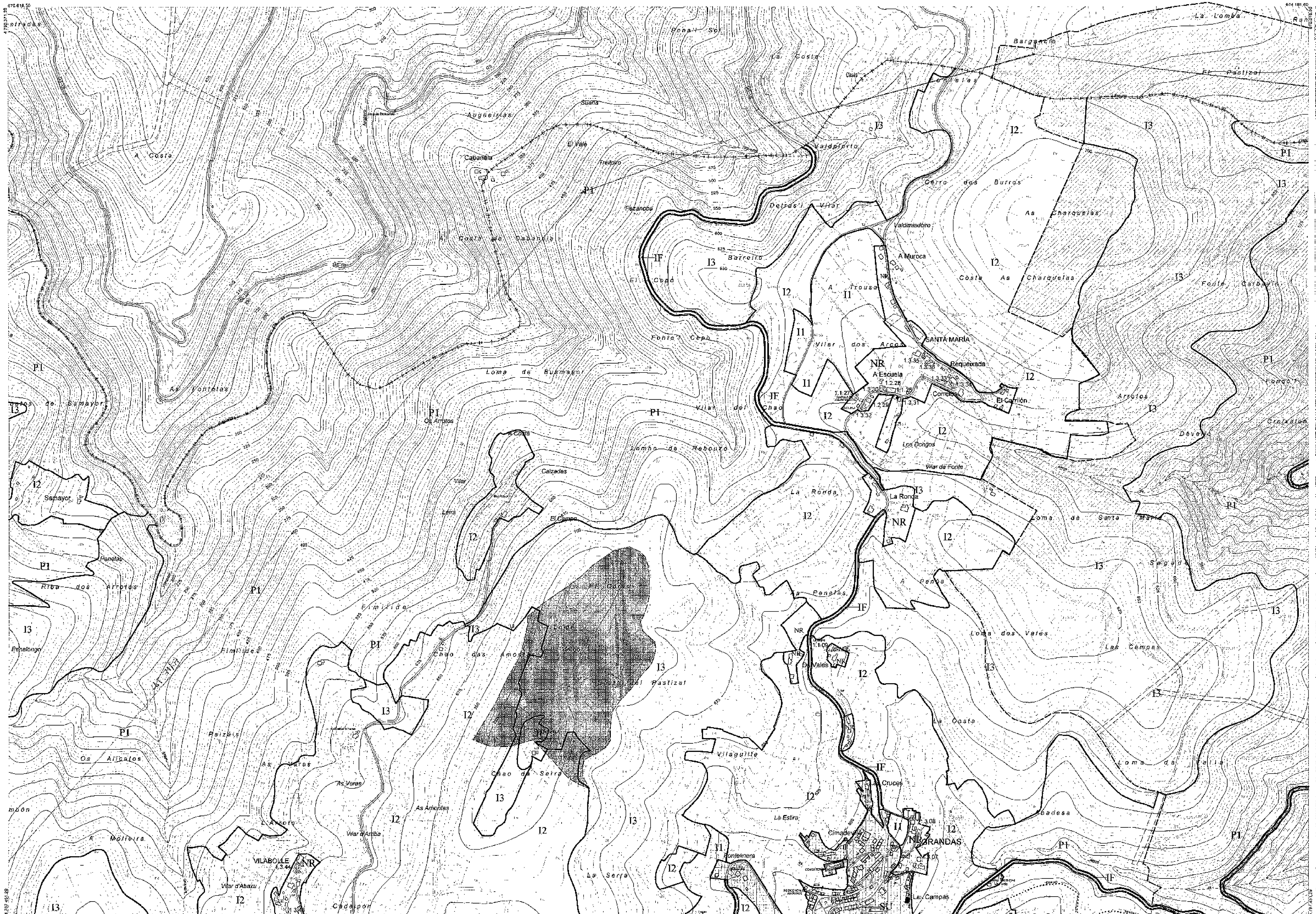

CATEGORIAS DE SUELO

SU — SUELO URBANO

SUR — SUELO URBANIZABLE

SUELO NO URBANIZABLE

P1 — SNU DE ESPECIAL PROTECCIÓN

I1 — SNU DE INTERÉS AGRARIO TIPO 1

I2 — SNU DE INTERÉS AGRARIO. TIPO 2

I3 — SNU DE INTERÉS FORESTAL

IF / IFE — SNU DE INFRAESTRUCTURAS / SNU DE INFRAESTRUC. EÓLICA

NR — NÚCLEO RURAL

ÁMBITO DEL PLAN ESPECIAL EN EJECUCIÓN

PROTECCION DEL PATRIMONIO CULTURAL

GRADOS DE PROTECCION DE EDIFICACIONES

1 PROTECCION INTEGRAL
2 PROTECCION ESTRUCTURAL
3 PROTECCION AMBIENTAL

0.0.00
URBANO/PARROQUIA
GRADO DE PROTECCION
Nº DE ELEMENTO

GRADOS DE PROTECCION DE PARCELAS

A PROTECCION GLOBAL
B PROTECCION PARCIAL

SUELO URBANO
G GRANDAS DE SALIME

YACIMIENTOS ARQUELOGICOS

ENTORNO DE PROTECCION DEL PATRIMONIO ARQUEOLOGICO

Ⓐ000 CODIGO CARTA ARQUEOLOGICA

CODIGO DE PARROQUIAS
1 GRANDAS DE SALIME
2 A MESA
3 NEGUEIRA
4 PEÑAFONTE
5 TRABADA
6 VILLARPEDRE
7 VITOS

BIENES DE INTERES CULTURAL

ENTORNO DE PROTECCION SALTO DE SALIME

CAMINO DE SANTIAGO
Caminos alternativos

INFRAESTRUCTURAS

CARRETERA REGIONAL
CARRETERA COMARCAL
CARRETERA LOCAL
RED DE ALTA TENSION

LÍMITES ADMINISTRATIVOS

LÍMITE AUTONÓMICO
LÍMITE MUNICIPAL
DESLINDE MUNICIPAL EN TRAMITACIÓN

DILIGENCIA:
[illegible] definitivamente el 30 SEP 2[illegible]
En Oviedo a 25 [illegible] 2005
EL SECRETARIO DE LA CUOTA
[illegible] Fernández Miranda Alonso

PLAN GENERAL DE ORDENACION
CONCEJO DE GRANDAS DE SALIME

CLASIFICACIÓN DEL SUELO
ZONIFICACIÓN DEL SNU

PLANO 2

NÚCLEOS: CIMADEVILLA, AS CRUCES, A RONDA, SANTA MARÍA, OS VALES

ASENTAMIENTOS: BUSMAYOR, SAMAYOR

HOJA 2 de 17

ESCALA 1:5 000 — 1 centímetro = 50 metros

APROBACION INICIAL: PLENO MUNICIPAL 4 DICIEMBRE 2003
APROBACION PROVISIONAL: PLENO MUNICIPAL 2 MARZO 2005
APROBACION DEFINITIVA: ACUERDO CUOTA 30 SEPTIEMBRE 2005
PUBLICACION BOPA

REDACTOR: TAU NORIEGA S.L.
ANGEL NORIEGA VAZQUEZ, ARQUITECTO, DIRECTOR DEL EQUIPO REDACTOR

BASE CARTOGRÁFICA: TOPOGRAFICO 1/5000 PRINCIPADO

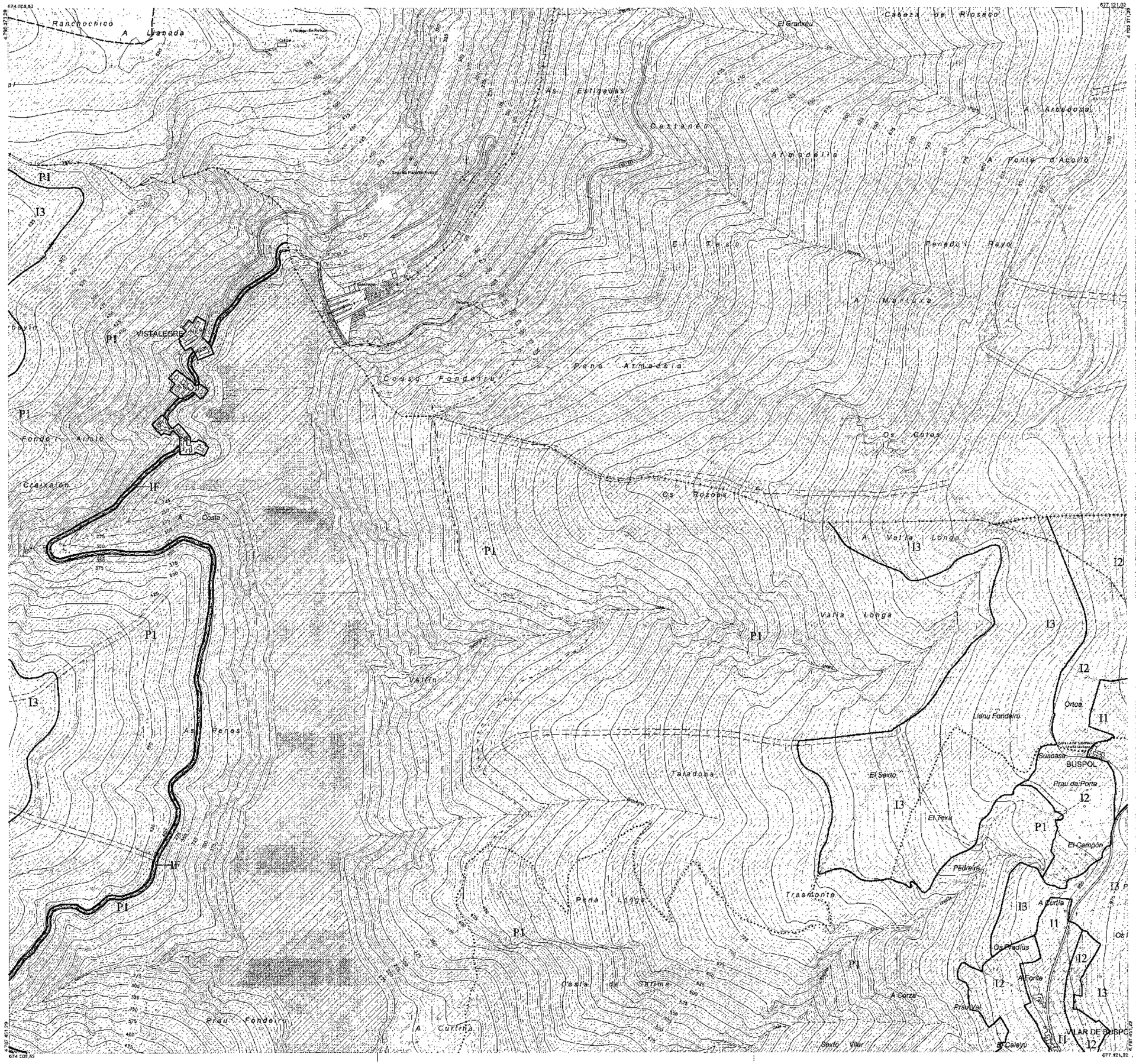

CATEGORIAS DE SUELO

- SU — SUELO URBANO
- SUR — SUELO URBANIZABLE
- SUELO NO URBANIZABLE

- P1 — SNU DE ESPECIAL PROTECCIÓN
- I1 — SNU DE INTERÉS AGRARIO TIPO 1
- I2 — SNU DE INTERÉS AGRARIO. TIPO 2
- I3 — SNU DE INTERÉS FORESTAL
- IF / IFE — SNU DE INFRAESTRUCTURAS / SNU DE INFRAESTRUC. EÓLICA
- NR — NÚCLEO RURAL
- ÁMBITO DEL PLAN ESPECIAL EN EJECUCIÓN

PROTECCION DEL PATRIMONIO CULTURAL

GRADOS DE PROTECCION DE EDIFICACIONES — 0.0.00
- 1 PROTECCION INTEGRAL
- 2 PROTECCION ESTRUCTURAL
- 3 PROTECCION AMBIENTAL

URBANO/PARROQUIA
GRADO DE PROTECCION
Nº DE ELEMENTO

GRADOS DE PROTECCION DE PARCELAS
- A PROTECCION GLOBAL
- B PROTECCION PARCIAL

SUELO URBANO
- G GRANDAS DE SALIME

YACIMIENTOS ARQUELOGICOS
- ENTORNO DE PROTECCION DEL PATRIMONIO ARQUEOLOGICO
- Ⓐ000 CODIGO CARTA ARQUEOLOGICA

CODIGO DE PARROQUIAS
1 GRANDAS DE SALIME
2 A MESA
3 NEGUEIRA
4 PEÑAFONTE
5 TRABADA
6 VILLARPEDRE

- CAMINO DE SANTIAGO BIC
- Caminos alternativos
- BIEN DE INTERES CULTURAL ENTORNO DE PROTECCION

DILIGENCIA: Visto
Quedo aprobado provisionalmente el presente documento en el Pleno celebrado en sesión de fecha 30 SET. 2005
En Oviedo, a 25 MAYO 2006
EL SECRETARIO DE LA JUNTA
Salvador Fernández-Miranda Alonso

INFRAESTRUCTURAS

- AS-12/AS-14 — CARRETERA REGIONAL
- AS-216 — CARRETERA COMARCAL
- CO-1/AS-34 — CARRETERA LOCAL
- RED DE ALTA TENSIÓN

LÍMITES ADMINISTRATIVOS

- LÍMITE AUTONÓMICO
- LÍMITE MUNICIPAL
- DESLINDE MUNICIPAL EN TRAMITACION

PLAN GENERAL DE ORDENACION
CONCEJO DE GRANDAS DE SALIME

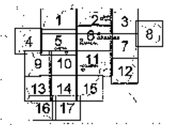

CLASIFICACIÓN DEL SUELO
ZONIFICACIÓN DEL SNU

PLANO 2

NUCLEOS: VISTALEGRE
ASENTAMIENTOS: BUSPOL, VILLAR DE BUSPOL

HOJA 3 de 17

ESCALA 1:5.000 — cuadrícula = 50 metros
50 0 50 100 150 700 750 m

APROBACIÓN INICIAL: PLENO MUNICIPAL 4 NOVIEMBRE 2003 — APROBACIÓN PROVISIONAL: PLENO MUNICIPAL 2 MARZO 2006
APROBACIÓN DEFINITIVA ACUERDO CUOTA 30 SEPTIEMBRE 2005 — PUBLICACIÓN BOPA

REDACTOR:
TAU NOR.EGA S.L.
ANGEL NORIEGA VAZQUEZ, ARQUITECTO
DIRECTOR DEL EQUIPO REDACTOR

BASE CARTOGRAFICA: TOPOGRAFICO 1:5000 PRINCIPADO

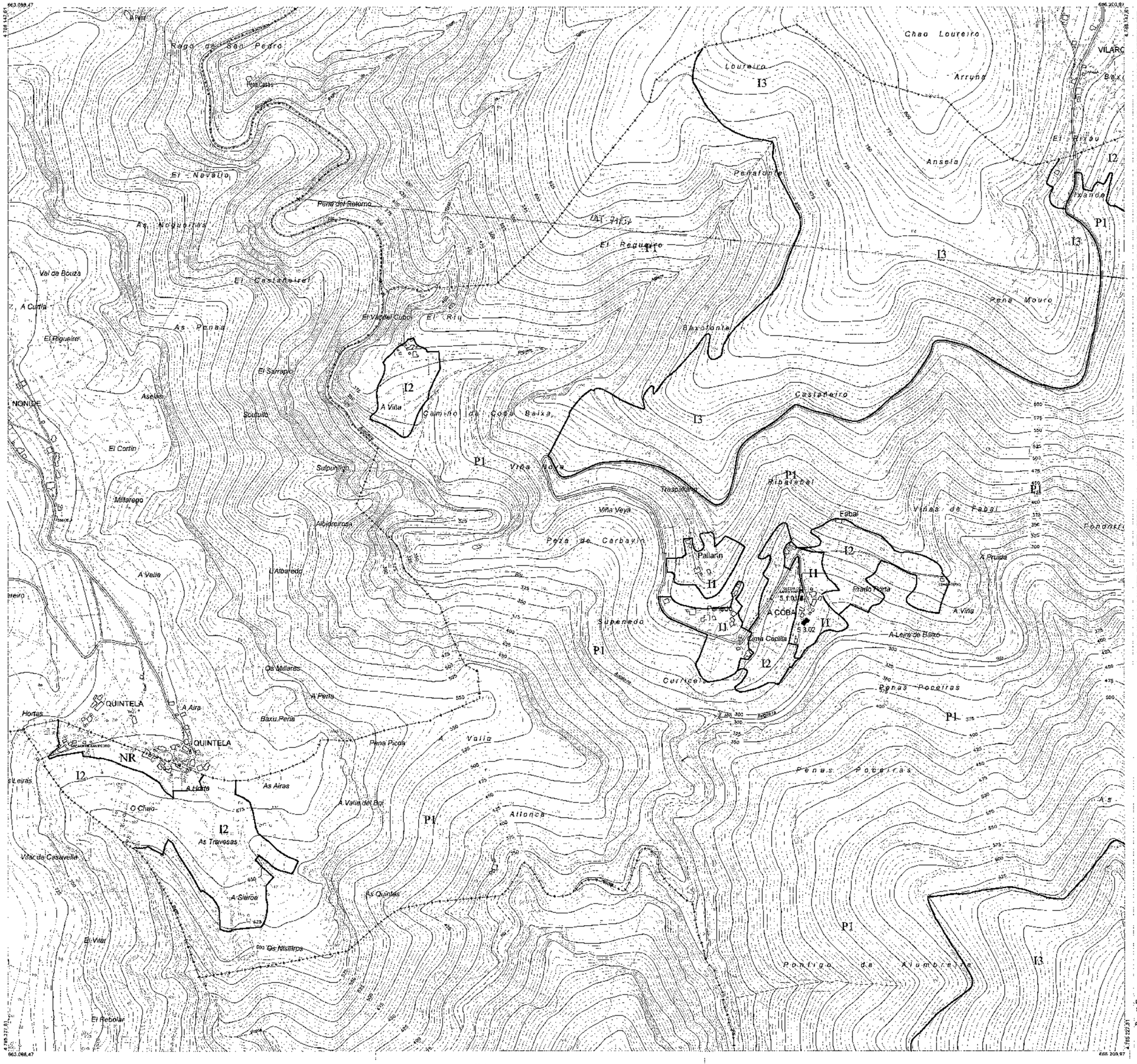

CATEGORIAS DE SUELO

SU	SUELO URBANO
SUR	SUELO URBANIZABLE
	SUELO NO URBANIZABLE

P1	SNU DE ESPECIAL PROTECCIÓN
I1	SNU DE INTERÉS AGRARIO. TIPO 1
I2	SNU DE INTERÉS AGRARIO. TIPO 2
I3	SNU DE INTERÉS FORESTAL
IF / IFE	SNU DE INFRAESTRUCTURAS / SNU DE INFRAESTRUC. EÓLICA
NR	NÚCLEO RURAL
	ÁMBITO DEL PLAN ESPECIAL EN EJECUCIÓN

PROTECCION DEL PATRIMONIO CULTURAL

GRADOS DE PROTECCION DE EDIFICACIONES

1 PROTECCION INTEGRAL
2 PROTECCION ESTRUCTURAL
3 PROTECCION AMBIENTAL

URBANO/PARROQUIA
GRADO DE PROTECCION
Nº DE ELEMENTO

GRADOS DE PROTECCION DE PARCELAS

A PROTECCION GLOBAL
B PROTECCION PARCIAL

SUELO URBANO
G GRANDAS DE SALIME

YACIMIENTOS ARQUELOGICOS

ENTORNO DE PROTECCION DEL PATRIMONIO ARQUEOLOGICO

Ⓐ000 CODIGO CARTA ARQUEOLOGICA

CODIGO DE PARROQUIAS

1 GRANDAS DE SALIME
2 A MESA
3 NEGUEIRA
4 PEÑAFONTE
5 TRABADA
6 VILLARPEDRE

BIENES DE INTERES CULTURAL

ENTORNO DE PROTECCION SALTO DE SALIME

CAMINO DE SANTIAGO
Caminos alternativos

DILIGENCIAS

Que se extiende para hacer constar que el presente plano forma parte del Texto Refundido de la Normativa Urbanística Municipal aprobado definitivamente el 30 SEP 2005

En Oviedo a 25 MAYO 2006

Secretario de la Cuota

Ciudad Fernández Miranda Alonso

INFRAESTRUCTURAS

CARRETERA REGIONAL
CARRETERA COMARCAL
CARRETERA LOCAL
RED DE ALTA TENSIÓN

LÍMITES ADMINISTRATIVOS

LÍMITE AUTONÓMICO
LÍMITE MUNICIPAL
DESLINDE MUNICIPAL EN TRAMITACIÓN

PLAN GENERAL DE ORDENACION
CONCEJO DE GRANDAS DE SALIME

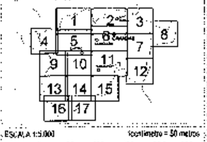

CLASIFICACIÓN DEL SUELO
ZONIFICACIÓN DEL SNU

PLANO **2**

NÚCLEOS: QUINTELA

ASENTAMIENTOS: A COBA, PALLARÍN, PENEDO

HOJA **4 de 17**

ESCALA 1:5.000 — 1centímetro = 50 metros

50 0 50 100 150 200 250 m

APROBACIÓN INICIAL: PLENO MUNICIPAL 4 DICIEMBRE 2003 — APROBACIÓN PROVISIONAL: PLENO MUNICIPAL 2 MAYO 2005

APROBACIÓN DEFINITIVA: ACUERDO CUOTA 30 SEPTIEMBRE 2005 — PUBLICACIÓN BOPA

REDACTOR: TAU NORIEGA S.L.

ANGEL NORIEGA VAZQUEZ, ARQUITECTO
DIRECTOR DEL EQUIPO REDACTOR

BASE CARTOGRÁFICA: TOPOGRÁFICO 1:5000 PRINCIPADO

CATEGORIAS DE SUELO

- SU — SUELO URBANO
- SUR — SUELO URBANIZABLE
- SUELO NO URBANIZABLE

- P1 — SNU DE ESPECIAL PROTECCIÓN
- I1 — SNU DE INTERES AGRARIO. TIPO 1
- I2 — SNU DE INTERES AGRARIO. TIPO 2
- I3 — SNU DE INTERES FORESTAL
- IF / IFE — SNU DE INFRAESTRUCTURAS / SNU DE INFRAESTRUC. EOLICA
- NR — NÚCLEO RURAL
- ÁMBITO DEL PLAN ESPECIAL EN EJECUCIÓN

PROTECCION DEL PATRIMONIO CULTURAL

GRADOS DE PROTECCION DE EDIFICACIONES
1 PROTECCION INTEGRAL
2 PROTECCION ESTRUCTURAL
3 PROTECCION AMBIENTAL

URBANO/PARROQUIA
GRADO DE PROTECCION
Nº DE ELEMENTO

GRADOS DE PROTECCION DE PARCELAS
A PROTECCION GLOBAL
B PROTECCION PARCIAL

SUELO URBANO
G GRANDAS DE SALIME

YACIMIENTOS ARQUEOLOGICOS
ENTORNO DE PROTECCION DEL PATRIMONIO ARQUEOLÓGICO
(A)000 CODIGO CARTA ARQUEOLOGICA

CODIGO DE PARROQUIAS
1 GRANDAS DE SALIME
2 A MESA
3 NEGUEIRA
4 PEÑAFONTE
5 TRABADA
6 VILLARPEDRE

BIENES DE INTERES CULTURAL
ENTORNO DE PROTECCION SALTO DE SALIME
CAMINO DE SANTIAGO
Caminos alternativos

DILIGENCIA: VITOS
Para hacer constar que el presente plano forma parte de la Modificación de las Normas Urbanísticas aprobada definitivamente el 31 DIC. 1900
La Secretaria
7 2 ABR. 2008

INFRAESTRUCTURAS

- CARRETERA REGIONAL
- CARRETERA COMARCAL
- CARRETERA LOCAL
- RED DE ALTA TENSIÓN

LÍMITES ADMINISTRATIVOS

- LÍMITE AUTONÓMICO
- LÍMITE MUNICIPAL
- DESLINDE MUNICIPAL EN TRAMITACIÓN

PLAN GENERAL DE ORDENACION
CONCEJO DE GRANDAS DE SALIME

CLASIFICACIÓN DEL SUELO
ZONIFICACIÓN DEL SNU

PLANO 2

NUCLEOS: CASTRO, MALNEIRA, PEDRE, TRABADA, SAN XULIAN

HOJA 5 de 17

AGENTE PROMOTOR

ESCALA 1:5.000 — 1cm EQUIVALE A 50 METROS
0 50 100 150 200 250 m

APROBACION INICIAL: PLENO MUNICIPAL 4 DICIEMBRE 2003
APROBACION DEFINITIVA: ACUERDO CUOTA 26 SEPTIEMBRE 2005
PUBLICACION BOPA: PLENO MUNICIPAL 8 MARZO 2006

REDACTOR:
ATAU NORIEGA S.L
ANGEL NORIEGA VAZQUEZ, ARQUITECTO
DIRECTOR DEL EQUIPO REDACTOR

BASE CARTOGRAFICA: "ORDENANCE SURVEY" 1/5000 PANCRIPADO

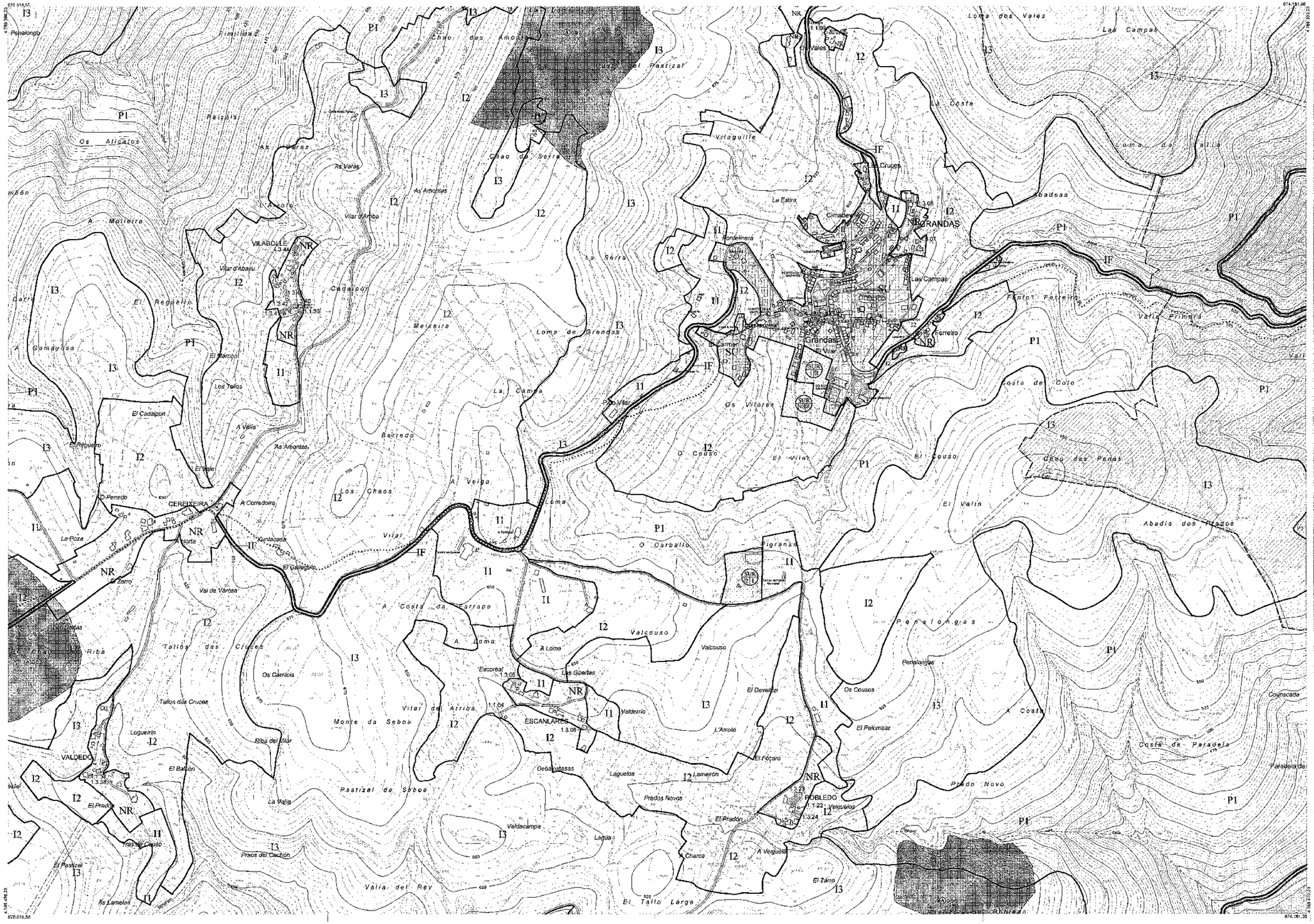

CATEGORIAS DE SUELO

- SU — SUELO URBANO
- SUR — SUELO URBANIZABLE
- SUELO NO URBANIZABLE

- P1 — SNU DE ESPECIAL PROTECCIÓN
- I1 — SNU DE INTERÉS AGRARIO. TIPO 1
- I2 — SNU DE INTERÉS AGRARIO. TIPO 2
- I3 — SNU DE INTERÉS FORESTAL
- IF / IFE — SNU DE INFRAESTRUCTURAS / SNU DE INFRAESTRUC. EÓLICA
- NR — NÚCLEO RURAL
- ÁMBITO DEL PLAN ESPECIAL EN EJECUCIÓN

PROTECCION DEL PATRIMONIO CULTURAL

GRADOS DE PROTECCION DE EDIFICACIONES
1 PROTECCION INTEGRAL
2 PROTECCION ESTRUCTURAL
3 PROTECCION AMBIENTAL

URBANO/PARROQUIA
GRADO DE PROTECCION
Nº DE ELEMENTO

GRADOS DE PROTECCION DE PARCELAS
A PROTECCION GLOBAL
B PROTECCION PARCIAL

YACIMIENTOS ARQUELOGICOS
ENTORNO DE PROTECCION DEL PATRIMONIO ARQUEOLÓGICO
A000 — CODIGO CARTA ARQUEOLOGICA

SUELO URBANO
G GRANDAS DE SALIME

CODIGO DE PARROQUIAS
1 GRANDAS DE SALIME
2 A MESA
3 NEGUEIRA
4 PEÑAFONTE
5 TRABADA
6 VILLANPEDRE

BIENES DE INTERES CULTURAL
ENTORNO DE PROTECCION BALTO DE SALIME
CAMINO DE SANTIAGO
Caminos alternativos

DILIGENCIAS
Que se expide para hacer constar que el presente plano forma parte del Plano Resumen aprobado definitivamente por ... de fecha ... 6 SET. 2005
CONSELLERIA DE LA XUNTA

INFRAESTRUCTURAS

- CARRETERA REGIONAL
- CARRETERA COMARCAL
- CARRETERA LOCAL
- RED DE ALTA TENSIÓN

LÍMITES ADMINISTRATIVOS

- LÍMITE AUTONÓMICO
- LÍMITE MUNICIPAL
- DESLINDE MUNICIPAL EN TRAMITACIÓN

PLAN GENERAL DE ORDENACION
CONCEJO DE GRANDAS DE SALIME

CLASIFICACIÓN DEL SUELO
ZONIFICACIÓN DEL SNU

PLANO 2

NUCLEOS: CEREIXEIRA, CIMADEVILLA, AS CRUCES, ESCANLARES, FERREIRO, ROBLEDO, VALDEDO, OS VALES, VILABOLLE
ASENTAMIENTOS: A PARRAPA

HOJA 6 de 17

ESCALA 1:5.000 — 1cm/1.000 - 50 cm/km
APROBACION INICIAL: PLENO 9/LAGRAL 4 DICIEMBRE 2003
APROBACION PROVISIONAL: PLENO 9/LAGRAL 3 MARZO 2005
APROBACION DEFINITIVA: ACUERDO COTU 30 SEPTIEMBRE 2005
PUBLICACION BOPA:

REDACTOR: TAU NORIEGA S.L.
ANGEL NORIEGA VAZQUEZ, ARQUITECTO
DIRECCION DEL EQUIPO REDACTOR
BASE CARTOGRÁFICA: TOPOGRÁFICO 1:5.000 FACILITADO

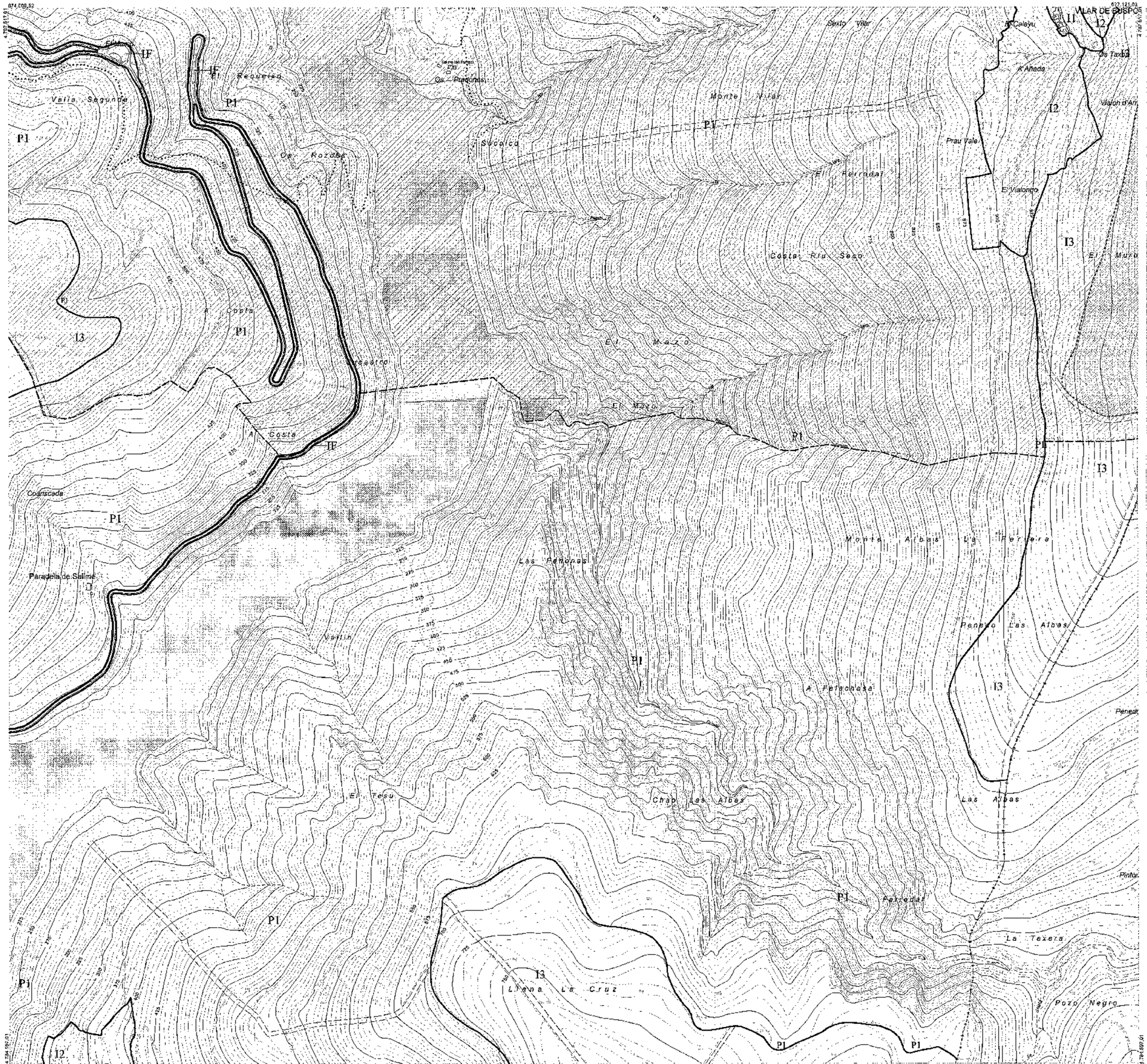

CATEGORIAS DE SUELO

SU	SUELO URBANO
SUR	SUELO URBANIZABLE
	SUELO NO URBANIZABLE

P1	SNU DE ESPECIAL PROTECCIÓN
I1	SNU DE INTERÉS AGRARIO. TIPO 1
I2	SNU DE INTERÉS AGRARIO. TIPO 2
I3	SNU DE INTERÉS FORESTAL
IF / IFE	SNU DE INFRAESTRUCTURAS / SNU DE INFRAESTRUC. EÓLICA
NR	NÚCLEO RURAL
	ÁMBITO DEL PLAN ESPECIAL EN EJECUCIÓN

PROTECCION DEL PATRIMONIO CULTURAL

GRADOS DE PROTECCION DE EDIFICACIONES

1 PROTECCION INTEGRAL
2 PROTECCION ESTRUCTURAL
3 PROTECCION AMBIENTAL

URBANO/PARROQUIA
GRADO DE PROTECCION
Nº DE ELEMENTO

GRADOS DE PROTECCION DE PARCELAS

A PROTECCION GLOBAL
B PROTECCION PARCIAL

SUELO URBANO
G GRANDAS DE SALIME

YACIMIENTOS ARQUELOGICOS

ENTORNO DE PROTECCION DEL PATRIMONIO ARQUEOLOGICO

Ⓐ DCO CODIGO CARTA ARQUEOLOGICA

CODIGO DE PARROQUIAS

1 GRANDAS DE SALIME
2 A MESA
3 NEGUEIRA
4 PEÑAFONTE
5 TRABADA
6 VILLARPEDRE
7 VITOS

BIENES DE INTERES CULTURAL

ENTORNO DE PROTECCION SALTO DE SALIME

CAMINO DE SANTIAGO
Caminos alternativos

DIFUSIÓN
Obra sometida a información pública, presentándose a la Dirección General de Ordenación y Protección Municipal, aprobada definitivamente el 30 SET. 2005
En Oviedo, a 25 MAYO 2006
EL SECRETARIO DE LA CLOTA
Samuel Fernández-Miranda Alonso

INFRAESTRUCTURAS

CARRETERA REGIONAL
CARRETERA COMARCAL
CARRETERA LOCAL
RED DE ALTA TENSIÓN

LÍMITES ADMINISTRATIVOS

LÍMITE AUTONÓMICO
LIMITE MUNICIPAL
DESLINDE MUNICIPAL EN TRAMITACIÓN

PLAN GENERAL DE ORDENACION
CONCEJO DE GRANDAS DE SALIME

CLASIFICACIÓN DEL SUELO
ZONIFICACIÓN DEL SNU

PLANO 2

NUCLEOS

ASENTAMIENTOS

HOJA 7 de 17

ESCALA 1:5.000 — Equidistancia = 50 metros
50 0 50 100 150 200 250 m

APROBACION INICIAL: PLENO MUNICIPAL 4 DICIEMBRE 2003 — APROBACION PROVISIONAL: 01 FEBRERO 2005
APROBACION DEFINITIVA: ACUERDO CUOTA 30 SEPTIEMBRE 2005 — PUBLICACION BOPA

REDACTOR:
TAU NORIEGA S.L.
ANGEL NORIEGA VAZQUEZ, ARQUITECTO
DIRECCION DEL EQUIPO REDACTOR

BASE CARTOGRÁFICA: TOPOGRÁFICO 1/5000 PRINCIPADO

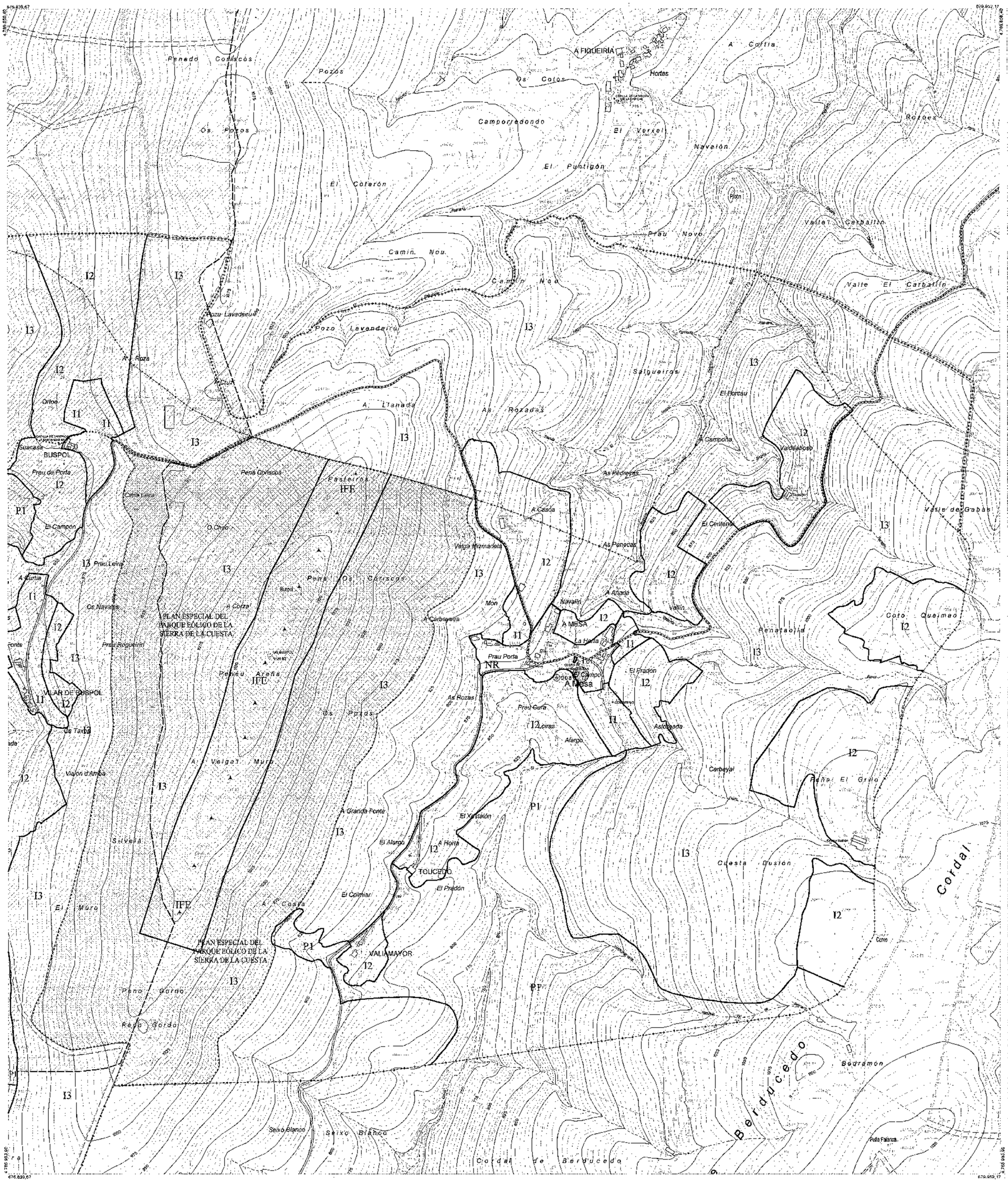

CATEGORIAS DE SUELO

- SU — SUELO URBANO
- SUR — SUELO URBANIZABLE
- SUELO NO URBANIZABLE

- P1 — SNU DE ESPECIAL PROTECCIÓN
- I1 — SNU DE INTERÉS AGRARIO. TIPO 1
- I2 — SNU DE INTERÉS AGRARIO. TIPO 2
- I3 — SNU DE INTERÉS FORESTAL
- IF / IFE — SNU DE INFRAESTRUCTURAS / SNU DE INFRAESTRUC. EÓLICA
- NR — NÚCLEO RURAL
- ÁMBITO DEL PLAN ESPECIAL EN EJECUCIÓN

PROTECCION DEL PATRIMONIO CULTURAL

0.0.00

1 PROTECCION INTEGRAL
2 PROTECCION ESTRUCTURAL
3 PROTECCION AMBIENTAL

URBANO/PARROQUIA
GRADO DE PROTECCION
Nº DE ELEMENTO

GRADOS DE PROTECCION DE PARCELAS
A PROTECCION GLOBAL
B PROTECCION PARCIAL

SUELO URBANO
G GRANDAS DE SALIME

YACIMIENTOS ARQUELOGICOS
ENTORNO DE PROTECCION DEL PATRIMONIO ARQUEOLOGICO
A000 CODIGO CARTA ARQUEOLOGICA

CODIGO DE PARROQUIAS
1 GRANDAS DE SALIME
2 A MESA
3 NEGUEIRA
4 PEÑAFONTE
5 TRABADA
6 VILLARPEDRE

BIENES DE INTERES CULTURAL
ENTORNO DE PROTECCION SALTO DE SALIME
CAMINO DE SANTIAGO
Caminos alternativos

DILIGENCIA. VISTO
Para hacer constar que el presente plano forma parte del Texto Refundido de la Normativa Urbanística Municipal aprobado definitivamente el 30 SET 2005
EL SECRETARIO DE LA CORPORACIÓN

INFRAESTRUCTURAS

- AS-127/AS-14 — CARRETERA REGIONAL
- AS-28 — CARRETERA COMARCAL
- OS-1/AS-34 — CARRETERA LOCAL
- RED DE ALTA TENSIÓN

LÍMITES ADMINISTRATIVOS

- LÍMITE AUTONÓMICO
- LÍMITE MUNICIPAL
- DESLINDE MUNICIPAL EN TRAMITACIÓN

PLAN GENERAL DE ORDENACION
CONCEJO DE GRANDAS DE SALIME

CLASIFICACIÓN DEL SUELO
ZONIFICACIÓN DEL SNU

PLANO 2

NÚCLEOS: A MESA
ASENTAMIENTOS: BUSPOL, TOUCEDO, VILAR DE BUSPOL

ESCALA 1/5.000 — 1cm sobre papel = 50 metros — 0 50 100 150 200 250 m

APROBACION INICIAL PLENO MUNICIPAL 4 DICIEMBRE 2003 — APROBACION PROVISIONAL PLENO MUNICIPAL 2 MARZO 2005
APROBACION DEFINITIVA ACUERDO CUOTA 30 SEPTIEMBRE 2005 — PUBLICACION BOPA

EQUIPO REDACTOR
TAU NORIEGA S.L. — ANGEL NORIEGA VAZQUEZ, ARQUITECTO, DIRECTOR DEL EQUIPO REDACTOR

BASE CARTOGRÁFICA: TOPOGRÁFICO 1/5000 PRINCIPADO

8 de 17

664.138,46

687.250,96

4.785.638,96

4.780.615,66

867.250,96

CATEGORIAS DE SUELO

- SU — SUELO URBANO
- SUR — SUELO URBANIZABLE
- SUELO NO URBANIZABLE

- P1 — SNU DE ESPECIAL PROTECCION
- I1 — SNU DE INTERÉS AGRARIO. TIPO 1
- I2 — SNU DE INTERÉS AGRARIO. TIPO 2
- I3 — SNU DE INTERÉS FORESTAL
- IF / IFE — SNU DE INFRAESTRUCTURAS / SNU DE INFRAESTRUC. EÓLICA
- NR — NÚCLEO RURAL
- ÁMBITO DEL PLAN ESPECIAL EN EJECUCIÓN

PROTECCION DEL PATRIMONIO CULTURAL

GRADOS DE PROTECCION DE EDIFICACIONES
1 PROTECCION INTEGRAL
2 PROTECCION ESTRUCTURAL
3 PROTECCION AMBIENTAL

URBANO/PARROQUIA
GRADO DE PROTECCION
Nº DE ELEMENTO

0.0.00

GRADOS DE PROTECCION DE PARCELAS
A PROTECCION GLOBAL
B PROTECCION PARCIAL

SUELO URBANO
G GRANDAS DE SALIME

YACIMIENTOS ARQUEOLOGICOS
ENTORNO DE PROTECCION DEL PATRIMONIO ARQUEOLOGICO
Ⓐ000 CODIGO CARTA ARQUEOLOGICA

CODIGO DE PARROQUIAS
1 GRANDAS DE SALIME
2 A MESA
3 NEQUEIRA
4 PEÑAFONTE
5 TRABADA
6 VILLARPEDRE

BIENES DE INTERES CULTURAL
ENTORNO DE PROTECCION SALTO DE SALIME
CAMINO DE SANTIAGO
Caminos alternativos

VISTO
DILIGENCIA: Para hacer constar que el presente plano forma parte del Texto Refundido aprobado definitivamente el 30 SET. 2009
EL SECRETARIO
Manuel Fernández-Manjón Palacio

INFRAESTRUCTURAS

- AS-12/AS-14 — CARRETERA REGIONAL
- AS-126 — CARRETERA COMARCAL
- CR-1/AS-347 — CARRETERA LOCAL
- RED DE ALTA TENSIÓN

LÍMITES ADMINISTRATIVOS

- LÍMITE AUTONÓMICO
- LÍMITE MUNICIPAL
- DESLINDE MUNICIPAL EN TRAMITACIÓN

PLAN GENERAL DE ORDENACION
CONCEJO DE GRANDAS DE SALIME

CLASIFICACIÓN DEL SUELO
ZONIFICACIÓN DEL SNU

PLANO 2

NÚCLEOS: LLANDEPIREIRA
ASENTAMIENTOS: EL CASTRO

HOJA 9 de 17

ESCALA 1:5.000 (cuadrículas = 50 metros)
0 50 100 150 200 250 m

APROBACIÓN INICIAL: PLENO MUNICIPAL 4 DE NOVIEMBRE 2005
APROBACIÓN PROVISIONAL: PLENO MUNICIPAL 2 MARZO 2006
APROBACIÓN DEFINITIVA ACUERDO CUOTA 30 SEPTIEMBRE 2009
PUBLICACIÓN BOPA

REDACTOR:
TAU NORIEGA S L
ANGEL NORIEGA VAZQUEZ, ARQUITECTO
DIRECTOR DEL EQUIPO REDACTOR

BASE CARTOGRÁFICA: TOPOGRÁFICO 1/5000 PRINCIPADO

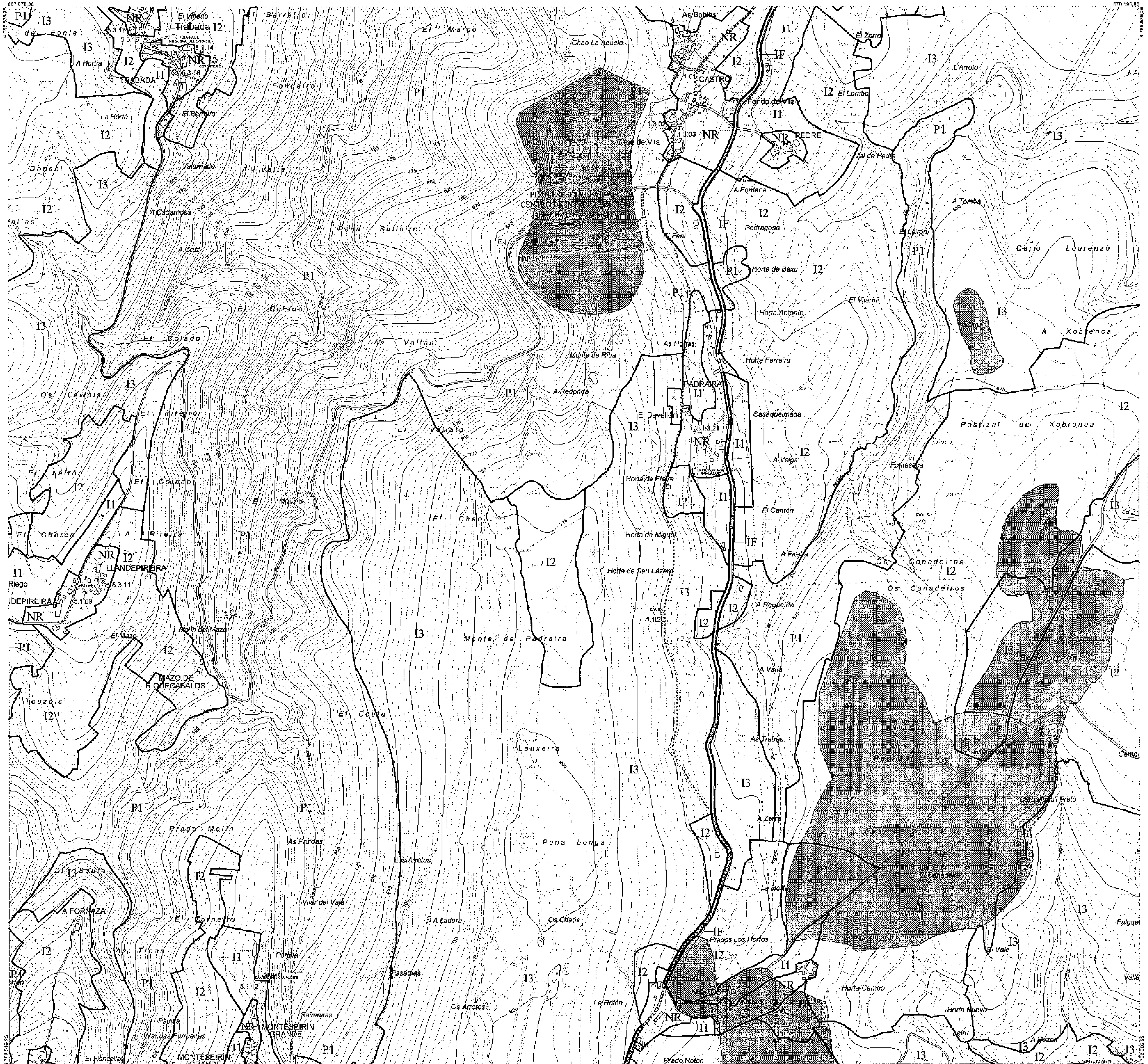

CATEGORIAS DE SUELO

SU	SUELO URBANO
SUR	SUELO URBANIZABLE
	SUELO NO URBANIZABLE

P1	SNU DE ESPECIAL PROTECCIÓN
I1	SNU DE INTERÉS AGRARIO. TIPO 1
I2	SNU DE INTERÉS AGRARIO. TIPO 2
I3	SNU DE INTERÉS FORESTAL
IF / IFE	SNU DE INFRAESTRUCTURAS / SNU DE INFRAESTRUC. EÓLICA
NR	NÚCLEO RURAL
	ÁMBITO DEL PLAN ESPECIAL EN EJECUCIÓN

PROTECCION DEL PATRIMONIO CULTURAL

GRADOS DE PROTECCION DE EDIFICACIONES
1 PROTECCION INTEGRAL
2 PROTECCION ESTRUCTURAL
3 PROTECCION AMBIENTAL

0.0.00
URBANO/PARROQUIA
GRADO DE PROTECCION
Nº DE ELEMENTO

GRADOS DE PROTECCION DE PARCELAS
A PROTECCION GLOBAL
B PROTECCION PARCIAL

SUELO URBANO
G GRANDAS DE SALIME

YACIMIENTOS ARQUELOGICOS
ENTORNO DE PROTECCION DEL PATRIMONIO ARQUEOLOGICO
Ⓐ000 CODIGO CARTA ARQUEOLOGICA

CODIGO DE PARROQUIAS
1 GRANDAS DE SALIME
2 A MESA
3 NEGUEIRA
4 PEÑAFONTE
5 TRABADA
6 VILLARPEDRE
7 VITOS

BIENES DE INTERES CULTURAL
ENTORNO DE PROTECCION SALTO DE SALIME

◆◆◆◆◆◆ CAMINO DE SANTIAGO
Caminos alternativos

DILIGENCIAS: ... 30 SET. 2005 ... 25 MAYO 2006

INFRAESTRUCTURAS

AS-12/AS-14	CARRETERA REGIONAL
AS-28	CARRETERA COMARCAL
GS-1/AS-34	CARRETERA LOCAL
	RED DE ALTA TENSIÓN

LÍMITES ADMINISTRATIVOS

	LÍMITE AUTONÓMICO
	LÍMITE MUNICIPAL
	DESLINDE MUNICIPAL EN TRAMITACIÓN

PLAN GENERAL DE ORDENACION
CONCEJO DE GRANDAS DE SALIME

CLASIFICACIÓN DEL SUELO
ZONIFICACIÓN DEL SNU

PLANO 2

NÚCLEOS: CASTRO, LLANDEPIREIRA, MONTESEIRIN GRANDE, PADRAIRA, PEDRE, TRABADA, XESTOSELO
ASENTAMIENTOS: A FORNAZA

HOJA 10 de 17

ESCALA 1:5.000 — 1 centímetro = 50 metros

APROBACIÓN INICIAL: PLENO MUNICIPAL 4 DICIEMBRE 2003 | APROBACIÓN PROVISIONAL: PLENO MUNICIPAL 2 MARZO 2005
APROBACIÓN DEFINITIVA: ACUERDO CUOTA 30 SEPTIEMBRE 2005 | PUBLICACIÓN BOPA

REDACTOR: TAU NORIEGA S.L.
ANGEL NORIEGA VAZQUEZ, ARQUITECTO
DIRECTOR DEL EQUIPO REDACTOR

BASE CARTOGRÁFICA: TOPOGRÁFICO 1:5000 PRINCIPADO

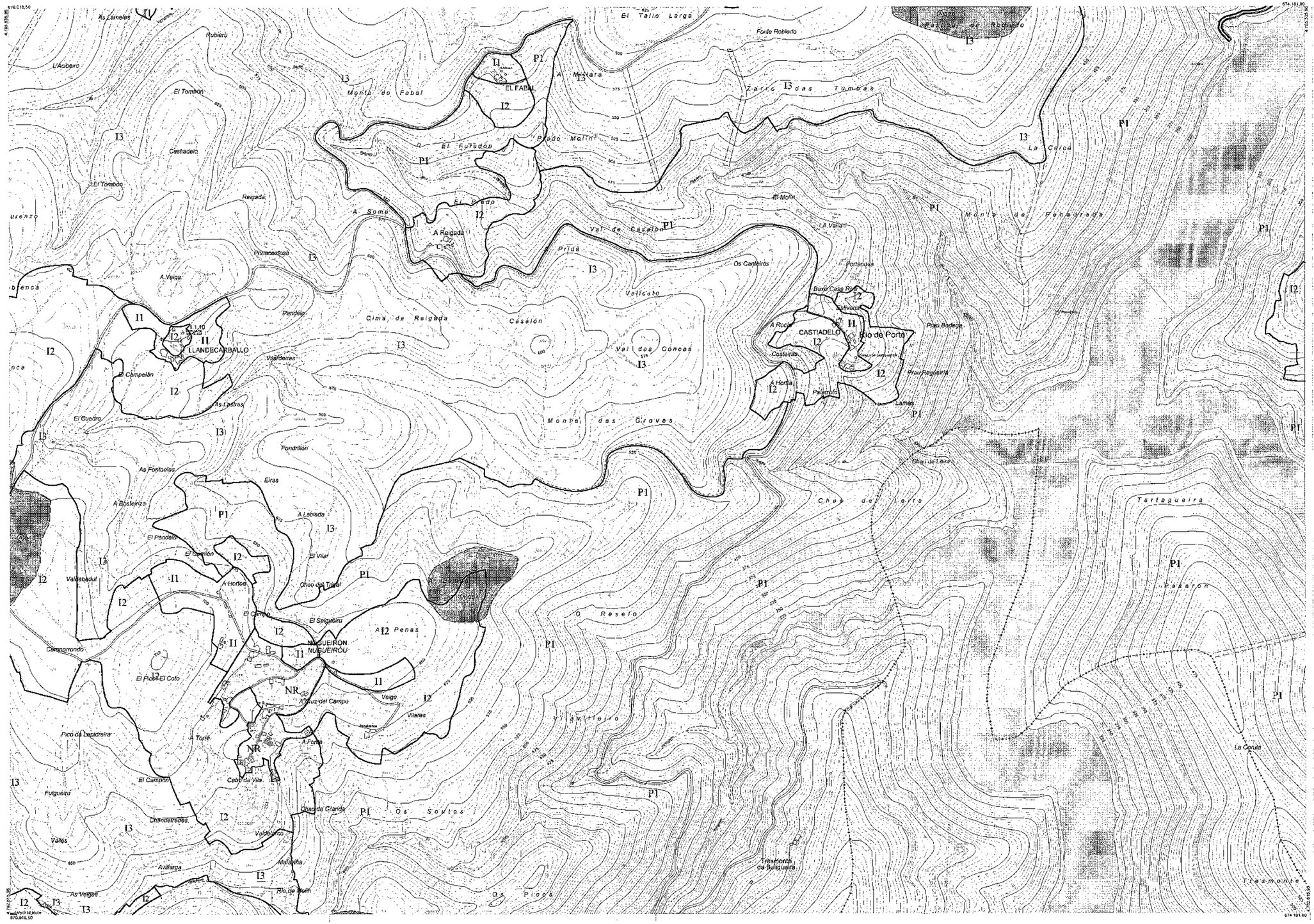

CATEGORIAS DE SUELO

SU	SUELO URBANO
SUR	SUELO URBANIZABLE
	SUELO NO URBANIZABLE

P1	SNU DE ESPECIAL PROTECCIÓN
I1	SNU DE INTERÉS AGRARIO TIPO 1
I2	SNU DE INTERÉS AGRARIO TIPO 2
I3	SNU DE INTERÉS FORESTAL
IF / IFE	SNU DE INFRAESTRUCTURAS / SNU DE INFRAESTRUC. EÓLICA
NR	NÚCLEO RURAL
	ÁMBITO DEL PLAN ESPECIAL EN EJECUCIÓN

PROTECCION DEL PATRIMONIO CULTURAL

GRADOS DE PROTECCION DE EDIFICACIONES
1 PROTECCION INTEGRAL
2 PROTECCION ESTRUCTURAL
3 PROTECCION AMBIENTAL

URBANO/PARROQUIA
GRADO DE PROTECCION
Nº DE ELEMENTO

GRADOS DE PROTECCION DE PARCELAS
A PROTECCION GLOBAL
B PROTECCION PARCIAL

SUELO URBANO
G GRANDAS DE SALIME

YACIMIENTOS ARQUELOGICOS
ENTORNO DE PROTECCION DEL PATRIMONIO ARQUEOLOGICO
Ⓐ000 CODIGO CARTA ARQUEOLOGICA

CODIGO DE PARROQUIAS
1 GRANDAS DE SALIME
2 A MESA
3 NEGUEIRA
4 PEÑAFONTE
5 TRABADA
6 VILLARPEDRE
7 VITOS

BIENES DE INTERES CULTURAL
ENTORNO DE PROTECCION SALTO DE SALIME
CAMINO DE SANTIAGO
Caminos alternativos

INFRAESTRUCTURAS
CARRETERA REGIONAL
CARRETERA COMARCAL
CARRETERA LOCAL
RED DE ALTA TENSION

LÍMITES ADMINISTRATIVOS
LÍMITE AUTONÓMICO
LÍMITE MUNICIPAL
DESLINDE MUNICIPAL EN TRAMITACION

PLAN GENERAL DE ORDENACION
CONCEJO DE GRANDAS DE SALIME

CLASIFICACIÓN DEL SUELO
ZONIFICACIÓN DEL SNU

PLANO 2

NUCLEOS: NOGUEIRÓN
ASENTAMIENTOS: EL FABAL, CASTIADELO, LLANDECARBALLO, A REIGADA

HOJA 11 de 17

ESCALA 1:5.000 — 50 0 50 100 150 200 250 m

APROBACION CAPITAL — PLENO MUNICIPAL 4 DICIEMBRE 2003 — APROBACION PROVISIONAL — PLENO MUNICIPAL 2 MARZO 2006
APROBACION DEFINITIVA ACUERDO CUOTA 30 SEPTIEMBRE 2005 — PUBLICACION BOPA

REDACTOR: TAU NORIEGA S.L.
ANGEL NORIEGA VAZQUEZ, ARQUITECTO
DIRECTOR DEL EQUIPO REDACTOR

BASE CARTOGRAFICA: TOPOGRÁFICO 1:5000 PRINCIPADO

674.008,62

4.786.662,74

677.121,02

4.781.727,74

CATEGORIAS DE SUELO

- SU — SUELO URBANO
- SUR — SUELO URBANIZABLE
- SUELO NO URBANIZABLE

- P1 — SNU DE ESPECIAL PROTECCIÓN
- I1 — SNU DE INTERES AGRARIO. TIPO 1
- I2 — SNU DE INTERES AGRARIO. TIPO 2
- I3 — SNU DE INTERÉS FORESTAL
- IF / IFE — SNU DE INFRAESTRUCTURAS / SNU DE INFRAESTRUC. EÓLICA
- NR — NÚCLEO RURAL
- ÁMBITO DEL PLAN ESPECIAL EN EJECUCIÓN

PROTECCION DEL PATRIMONIO CULTURAL

GRADOS DE PROTECCION DE EDIFICACIONES
1 PROTECCION INTEGRAL
2 PROTECCION ESTRUCTURAL
3 PROTECCION AMBIENTAL

0.0.00 — URBANO/PARROQUIA · GRADO DE PROTECCION · Nº DE ELEMENTO

GRADOS DE PROTECCION DE PARCELAS
A PROTECCION GLOBAL
B PROTECCION PARCIAL

SUELO URBANO
G GRANDAS DE SALIME

YACIMIENTOS ARQUELOGICOS
ENTORNO DE PROTECCION DEL PATRIMONIO ARQUEOLOGICO
Ⓐ000 CODIGO CARTA ARQUEOLOGICA

CODIGO DE PARROQUIAS
1 GRANDAS DE SALIME
2 A MESA
3 NEGUEIRA
4 PEÑAFONTE
5 TRABADA
6 VILLARPEDRE
7 VITOS

BIENES DE INTERES CULTURAL
ENTORNO DE PROTECCION SALTO DE SALIME
CAMINO DE SANTIAGO
Caminos alternativos

DILIGENCIA:
Que se incluido para hacer constar que el presente plano forma parte del Texto Refundido del Documento de Plan Especial aprobado provisionalmente el 30 DIC. 2005 y 25 MAYO 2006
El Secretario

INFRAESTRUCTURAS

- AS-12/AS-14 — CARRETERA REGIONAL
- AS-26 — CARRETERA COMARCAL
- CS-1/AS-34 — CARRETERA LOCAL
- RED DE ALTA TENSIÓN

LÍMITES ADMINISTRATIVOS

- LÍMITE AUTONÓMICO
- LÍMITE MUNICIPAL
- DESLINDE MUNICIPAL EN TRAMITACIÓN

PLAN GENERAL DE ORDENACION
CONCEJO DE GRANDAS DE SALIME

CLASIFICACIÓN DEL SUELO
ZONIFICACIÓN DEL SNU

PLANO 2

NÚCLEOS: VILARPEDRE

ASENTAMIENTOS:

HOJA 12 de 17

ESCALA 1:5.000 (1 centímetro = 50 metros)
50 0 50 100 150 200 250 m

APROBACION INICIAL: PLENO MUNICIPAL 4 DICIEMBRE 2003 — APROBACION PROVISIONAL: PLENO MUNICIPAL 2 MARZO 2006
APROBACION DEFINITIVA ACUERDO CUOTA 30 SEPTIEMBRE 2005 — PUBLICACION BOPA

REDACTOR:
TAU NORIEGA S.L.
ANGEL NORIEGA VAZQUEZ, ARQUITECTO
DIRECTOR DEL EQUIPO REDACTOR

BASE CARTOGRÁFICA: TOPOGRAFICO 1:5000 - FOTOGRAMA

CATEGORIAS DE SUELO

SU	SUELO URBANO
SUR	SUELO URBANIZABLE
	SUELO NO URBANIZABLE

P1	SNU DE ESPECIAL PROTECCIÓN
I1	SNU DE INTERÉS AGRARIO. TIPO 1
I2	SNU DE INTERÉS AGRARIO. TIPO 2
I3	SNU DE INTERÉS FORESTAL
IF / IFE	SNU DE INFRAESTRUCTURAS / SNU DE INFRAESTRUC. EÓLICA
NR	NÚCLEO RURAL
	ÁMBITO DEL PLAN ESPECIAL EN EJECUCIÓN

PROTECCION DEL PATRIMONIO CULTURAL

GRADOS DE PROTECCION DE EDIFICACIONES

1 PROTECCION INTEGRAL
2 PROTECCION ESTRUCTURAL
3 PROTECCION AMBIENTAL

URBANO/PARROQUIA
GRADO DE PROTECCION
Nº DE ELEMENTO

GRADOS DE PROTECCION DE PARCELAS

A PROTECCION GLOBAL
B PROTECCION PARCIAL

SUELO URBANO
G GRANDAS DE SALIME

YACIMIENTOS ARQUELOGICOS

ENTORNO DE PROTECCION DEL PATRIMONIO ARQUEOLOGICO

Ⓐ000 CODIGO CARTA ARQUEOLOGICA

CODIGO DE PARROQUIAS
1 GRANDAS DE SALIME
2 A MESA
3 NEGUEIRA
4 PEÑAFONTE
5 TRABADA
6 VILLARPEDRE
7 VITOS

BIENES DE INTERES CULTURAL

ENTORNO DE PROTECCION SALTO DE SALIME

CAMINO DE SANTIAGO
Caminos alternativos

DILIGENCIA:
Que se extiende para hacer constar que el presentaplano forma parte del Texto Refundido de la Normativa Urbanística Municipal aprobado definitivamente el 30 SET. 2005
En Trabada, a 25 MAYO 2006
EL SECRETARIO DE LA CUOTA
Sergio Fernandez Vazquez

INFRAESTRUCTURAS

AS-12/AS-14	CARRETERA REGIONAL
AS-28	CARRETERA COMARCAL
GS-V/AS-34	CARRETERA LOCAL
	RED DE ALTA TENSIÓN

LÍMITES ADMINISTRATIVOS

+-+-+-+-+-+-+	LÍMITE AUTONÓMICO
+--+--+--+--+	LÍMITE MUNICIPAL
++++++++++++	DESLINDE MUNICIPAL EN TRAMITACIÓN

PLAN GENERAL DE ORDENACION
CONCEJO DE GRANDAS DE SALIME

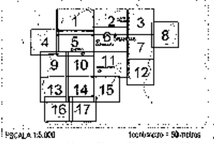

CLASIFICACIÓN DEL SUELO
ZONIFICACIÓN DEL SNU

PLANO **2**

NÚCLEOS: FOLGOSA
ASENTAMIENTOS: MONTESEIRÍN PEQUEÑO

HOJA **13 de 17**

ESCALA 1:5.000 — Tolerancia = 50 metros
50 0 50 100 150 200 250 m

APROBACION INICIAL PLENO MUNICIPAL 4 DICIEMBRE 2003
APROBACION DEFINITIVA ACUERDO CUOTA 30 SEPTIEMBRE 2005
APROBACION PROVISIONAL PLENO MUNICIPAL 2 MARZO 2005
PUBLICACION BOPA

REDACTOR:
TAU NORIEGA S.L.
ANGEL NORIEGA VAZQUEZ, ARQUITECTO
DIRECTOR DEL EQUIPO REDACTOR

BASE CARTOGRÁFICA: TOPOGRÁFICO 1:5000 PRINCIPADO

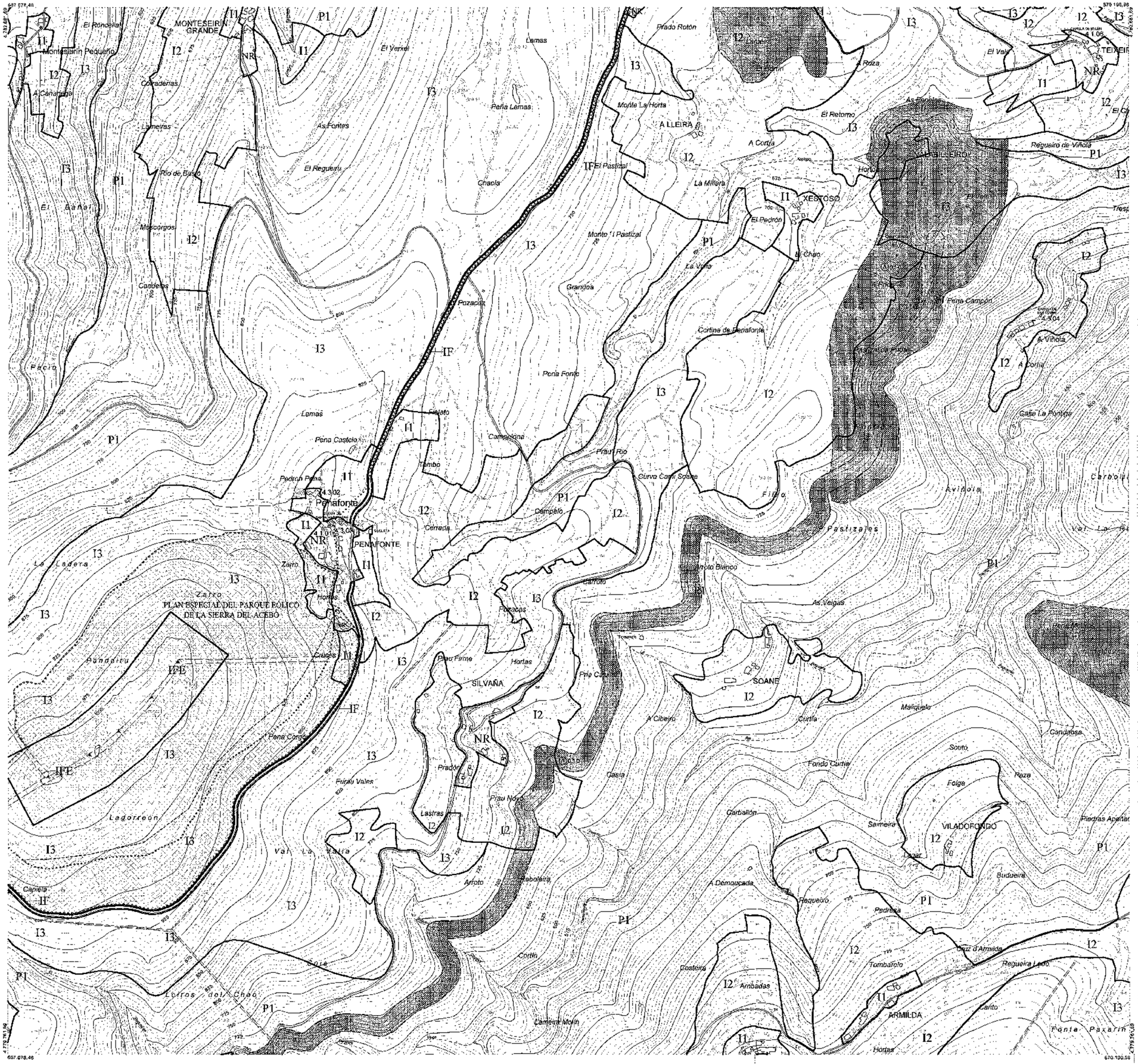

CATEGORIAS DE SUELO

SU	SUELO URBANO
SUR	SUELO URBANIZABLE
	SUELO NO URBANIZABLE

P1	SNU DE ESPECIAL PROTECCION
I1	SNU DE INTERÉS AGRARIO. TIPO 1
I2	SNU DE INTERÉS AGRARIO TIPO 2
I3	SNU DE INTERÉS FORESTAL
IF / IFE	SNU DE INFRAESTRUCTURAS / SNU DE INFRAESTRUC. EÓLICA
NR	NÚCLEO RURAL
	ÁMBITO DEL PLAN ESPECIAL EN EJECUCIÓN

PROTECCION DEL PATRIMONIO CULTURAL

GRADOS DE PROTECCION DE EDIFICACIONES

1 PROTECCION INTEGRAL
2 PROTECCION ESTRUCTURAL
3 PROTECCION AMBIENTAL

URBANO/PARROQUIA
GRADO DE PROTECCION
Nº DE ELEMENTO

GRADOS DE PROTECCION DE PARCELAS

A PROTECCION GLOBAL
B PROTECCION PARCIAL

SUELO URBANO
G GRANDAS DE SALIME

YACIMIENTOS ARQUELOGICOS

ENTORNO DE PROTECCION DEL PATRIMONIO ARQUEOLOGICO

CODIGO CARTA ARQUEOLOGICA

CODIGO DE PARROQUIAS

1 GRANDAS DE SALIME
2 A MESA
3 NEGUEIRA
4 PEÑAFONTE
5 TRABADA
6 VILLARPEDRE
7 VITOS

BIENES DE INTERES CULTURAL

ENTORNO DE PROTECCION SALTO DE SALIME

CAMINO DE SANTIAGO
Caminos alternativos

DILIGENCIA:
Que se entiende para hacer constar que el presente plano forma parte del Texto Refundido de la Normativa Urbanística Municipal aprobado definitivamente el 30 SET. 2005
En Oviedo, 25 MAYO 2006
EL SECRETARIO DE LA CUOTA
Sergio Fernández Mendez Menéndez

INFRAESTRUCTURAS

AS-12/AS-14	CARRETERA REGIONAL
AS-28	CARRETERA COMARCAL
CS-1/AS-34	CARRETERA LOCAL
	RED DE ALTA TENSIÓN

LÍMITES ADMINISTRATIVOS

	LÍMITE AUTONÓMICO
	LÍMITE MUNICIPAL
	DESLINDE MUNICIPAL EN TRAMITACIÓN

PLAN GENERAL DE ORDENACION
CONCEJO DE GRANDAS DE SALIME

CLASIFICACIÓN DEL SUELO
ZONIFICACIÓN DEL SNU

PLANO 2

NUCLEOS: MONTESEIRIN GRANDE, PENAFONTE, SILVAÑA, TEIXEIRA

ASENTAMIENTOS: ARMILDA, A LLEIRA, MONTESEIRIN PEQUEÑO, SOANE, TEIXEIRA, A VIÑOLA, VILADEFONDO, XESTOSO

HOJA 14 de 17

ESCALA 1:5.000 — 50 0 50 100 150 200 250 m

APROBACION INICIAL: PLENO MUNICIPAL 4 DICIEMBRE 2005
APROBACION PROVISIONAL: PLENO MUNICIPAL 9 MARZO 2006
APROBACION DEFINITIVA: ACUERDO CUOTA 30 SEPTIEMBRE 2005
PUBLICACION BOPA

REDACTOR: TAU NORIEGA S.L.

ANGEL NORIEGA VAZQUEZ, ARQUITECTO
DIRECTOR DEL EQUIPO REDACTOR

BASE CARTOGRAFICA: TOPOGRÁFICO 1:5000 PRINCIPADO

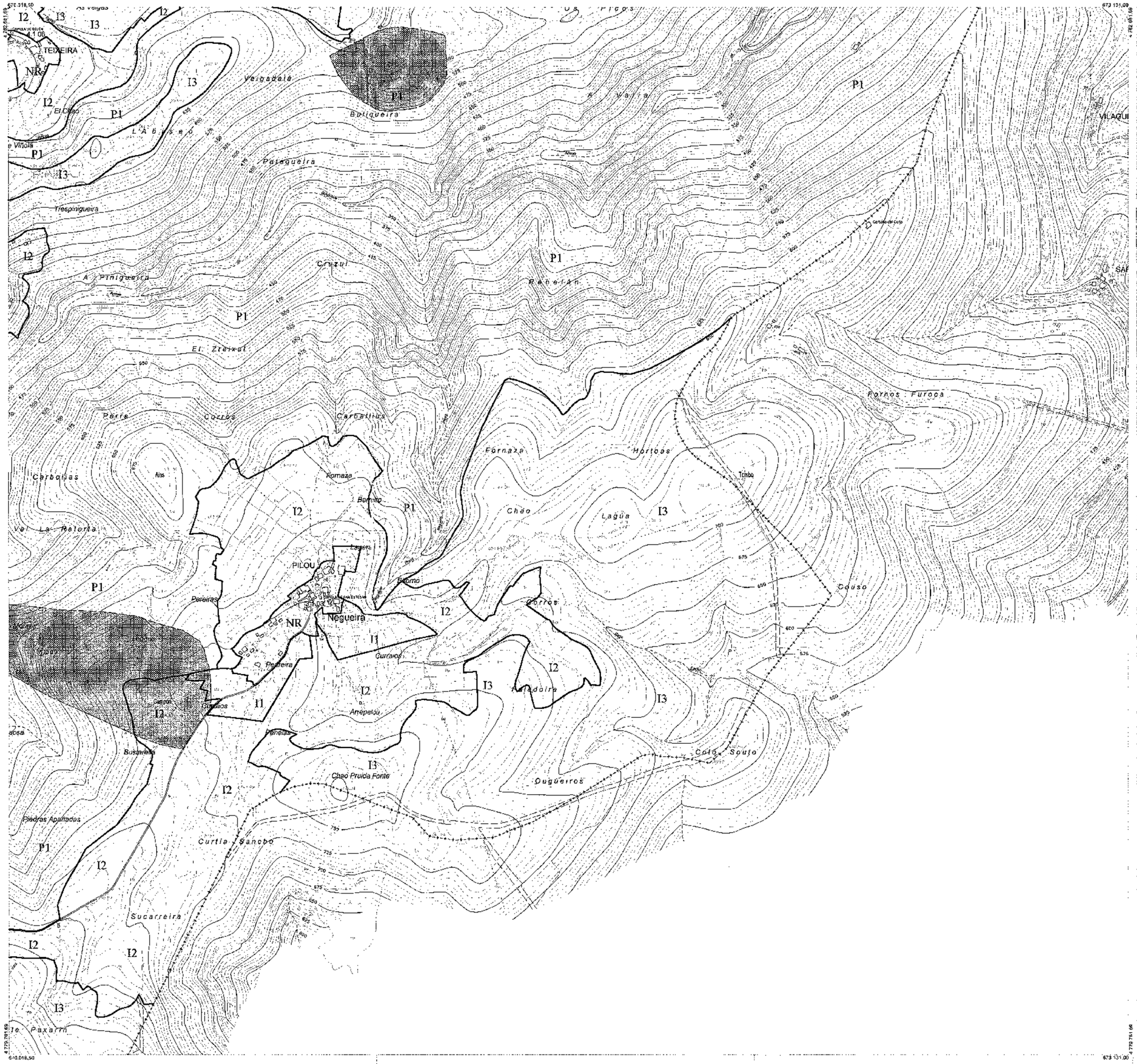

CATEGORIAS DE SUELO

SU	SUELO URBANO
SUR	SUELO URBANIZABLE
	SUELO NO URBANIZABLE

P1	SNU DE ESPECIAL PROTECCIÓN
I1	SNU DE INTERES AGRARIO. TIPO 1
I2	SNU DE INTERÉS AGRARIO. TIPO 2
I3	SNU DE INTERÉS FORESTAL
IF / IFE	SNU DE INFRAESTRUCTURAS / SNU DE INFRAESTRUC. EÓLICA
NR	NÚCLEO RURAL
	AMBITO DEL PLAN ESPECIAL EN EJECUCIÓN

PROTECCION DEL PATRIMONIO CULTURAL

GRADOS DE PROTECCION DE EDIFICACIONES
1 PROTECCION INTEGRAL
2 PROTECCION ESTRUCTURAL
3 PROTECCION AMBIENTAL

URBANO/PARROQUIA
GRADO DE PROTECCION
Nº DE ELEMENTO

GRADOS DE PROTECCION DE PARCELAS
A PROTECCION GLOBAL
B PROTECCION PARCIAL

SUELO URBANO
G GRANDAS DE SALIME

YACIMIENTOS ARQUELOGICOS
ENTORNO DE PROTECCION DEL PATRIMONIO ARQUEOLOGICO
Ⓐ000 CODIGO CARTA ARQUEOLOGICA

CODIGO DE PARROQUIAS
1 GRANDAS DE SALIME
2 A MESA
3 NEGUEIRA
4 PEÑAFONTE
5 TRABADA
6 VILLARPEDRE
7 VITOS

BIENES DE INTERES CULTURAL
ENTORNO DE PROTECCION SALTO DE SALIME
CAMINO DE SANTIAGO
Caminos alternativos

DILIGENCIA:
Hago constar que el presente plano forma parte del Texto Refundido de la Normativa Urbana de Municipio aprobada definitivamente el 30 SET. 2005
En Oviedo, 25 MAYO 2006
EL SECRETARIO DE LA CUOTA
Samuel Fernández-Miranda Alonso

INFRAESTRUCTURAS

AS-12/AS-14	CARRETERA REGIONAL
AS-28	CARRETERA COMARCAL
GS-1/AS-34	CARRETERA LOCAL
	RED DE ALTA TENSIÓN

LÍMITES ADMINISTRATIVOS

	LÍMITE AUTONÓMICO
	LÍMITE MUNICIPAL
	DESLINDE MUNICIPAL EN TRAMITACIÓN

PLAN GENERAL DE ORDENACION
CONCEJO DE GRANDAS DE SALIME

CLASIFICACIÓN DEL SUELO
ZONIFICACIÓN DEL SNU

PLANO 2

NÚCLEOS: PILOU, TEIXEIRA

HOJA 15 de 17

ASENTAMIENTOS

ESCALA 1:5.000 — 1 centímetro = 50 metros — 10 0 50 100 150 200 250 m

APROBACIÓN INICIAL: PLENO MUNICIPAL 4 DICIEMBRE 2003 — APROBACIÓN PROVISIONAL: PLENO MUNICIPAL 2 MARZO 2005
APROBACIÓN DEFINITIVA ACUERDO CUOTA 30 SEPTIEMBRE 2005 — PUBLICACIÓN DOPA

REDACTOR: TAU NORIEGA S.L.
ANGEL NORIEGA VAZQUEZ, ARQUITECTO
DIRECTOR DEL EQUIPO REDACTOR

BASE CARTOGRÁFICA: TOPOGRÁFICO 1/5000 PRINCIPADO

654.623,24

4.784.413,67

573.631,36

4.781.261,69

670.016,90

673.131,00

4.779.761,69

PLAN ESPECIAL DEL PARQUE EÓLICO DE LA SIERRA DEL ACEBO

PLAN ESPECIAL DEL PARQUE EÓLICO DE LA SIERRA DEL ACEBO

Casero de Vega de Cruz

Las do Zapato

Porta do Acebo

Camín Grange

Monte da Redonda

Cordales Bustelo

Monte Agrion

Prado Carbatín

Praos El Reguero

La Vuelta

Bustelo Camín

Horta Baxo Casa

Cuiña

Loutra

Capiella

Roxos

Leiros del Ch

Pico Cuiña

Pico Cabalos

Entrina

CATEGORIAS DE SUELO

SU	SUELO URBANO
SUR	SUELO URBANIZABLE
	SUELO NO URBANIZABLE

P1	SNU DE ESPECIAL PROTECCIÓN
I1	SNU DE INTERÉS AGRARIO. TIPO 1
I2	SNU DE INTERÉS AGRARIO. TIPO 2
I3	SNU DE INTERÉS FORESTAL
IF	SNU DE INFRAESTRUCTURAS
NR	NÚCLEO RURAL
	AMBITO DEL PLAN ESPECIAL EN EJECUCIÓN

PROTECCION DEL PATRIMONIO CULTURAL

GRADOS DE PROTECCION DE EDIFICACIONES

1 PROTECCION INTEGRAL
2 PROTECCION ESTRUCTURAL
3 PROTECCION AMBIENTAL

URBANO/PARROQUIA
GRADO DE PROTECCION
Nº DE ELEMENTO

0-0-00

GRADOS DE PROTECCION DE PARCELAS

A PROTECCION GLOBAL
B PROTECCION PARCIAL

SUELO URBANO
G GRANDAS DE SALIME

YACIMIENTOS ARQUELOGICOS

ENTORNO DE PROTECCION DEL PATRIMONIO ARQUEOLOGICO

A000 CODIGO CARTA ARQUEOLOGICA

CODIGO DE PARROQUIAS

1 GRANDAS DE SALIME
2 A MESA
3 NEGUEIRA
4 PEÑAFONTE
5 TRABADA
6 VILLARPEDRE
7 VITOS

BIENES DE INTERES CULTURAL

ENTORNO DE PROTECCION SALTO DE SALIME

CAMINO DE SANTIAGO
Caminos alternativos

ORDEN ANTERIOR

Texto refundido aprobado definitivamente por acuerdo de la Comisión Territorial de Ordenación del Territorio y Urbanismo de Asturias de fecha 30 SET. 2005

Fdo. Francisco Martín Antuña

Publicado en el B.O.P.A. de fecha 25 MAYO 2006

EL SECRETARIO

Fdo. Fernando Martínez Fernández

INFRAESTRUCTURAS

AS-2735-4	CARRETERA REGIONAL
AS-28	CARRETERA COMARCAL
GS-MAS-34	CARRETERA LOCAL
	RED DE ALTA TENSIÓN

LÍMITES ADMINISTRATIVOS

	LÍMITE AUTONÓMICO
	LÍMITE MUNICIPAL
	DESLINDE MUNICIPAL EN TRAMITACIÓN

PLAN GENERAL DE ORDENACION CONCEJO DE GRANDAS DE SALIME

CLASIFICACIÓN DEL SUELO
ZONIFICACIÓN DEL SNU

PLANO 2

HOJA 16 de 17

NUCLEOS

ASENTAMIENTOS

ESCALA 1:5.000 — 1cm/centímetro = 50 metros

0 50 100 150 200 250 m

APROBACION INICIAL: PLENO AUNTAMIENTO, 4 DICIEMBRE 2003
APROBACION DEFINITIVA ACUERDO CUOTA 30 SEPTIEMBRE 2005

APROBACION PROVISIONAL: PLENO MUNICIPAL 2 MARZO 2005
PUBLICACION BOPA

REDACTOR:

TAU NORIEGA S.L.

ANGEL NORIEGA VAZQUEZ, ARQUITECTO
DIRECTOR DEL EQUIPO REDACTOR

BASE CARTOGRÁFICA TOPOGRÁFICO 1/5000 PRINCIPADO

CATEGORIAS DE SUELO

- SU — SUELO URBANO
- SUR — SUELO URBANIZABLE
- SUELO NO URBANIZABLE

- P1 — SNU DE ESPECIAL PROTECCIÓN
- I1 — SNU DE INTERÉS AGRARIO TIPO 1
- I2 — SNU DE INTERÉS AGRARIO, TIPO 2
- I3 — SNU DE INTERÉS FORESTAL
- IF / IFE — SNU DE INFRAESTRUCTURAS / SNU DE INFRAESTRUC. EÓLICA
- NR — NÚCLEO RURAL
- ÁMBITO DEL PLAN ESPECIAL EN EJECUCIÓN

PROTECCION DEL PATRIMONIO CULTURAL

GRADOS DE PROTECCION DE EDIFICACIONES
1 PROTECCION INTEGRAL
2 PROTECCION ESTRUCTURAL
3 PROTECCION AMBIENTAL

URBANO/PARROQUIA
GRADO DE PROTECCION
Nº DE ELEMENTO

GRADOS DE PROTECCION DE PARCELAS
A PROTECCION GLOBAL
B PROTECCION PARCIAL

SUELO URBANO
G GRANDAS DE SALIME

YACIMIENTOS ARQUELOGICOS
ENTORNO DE PROTECCION DEL PATRIMONIO ARQUEOLOGICO
Ⓐ000 CODIGO CARTA ARQUEOLOGICA

CODIGO DE PARROQUIAS
1 GRANDAS DE SALIME
2 A MESA
3 NEGUEIRA
4 PEÑAFONTE
5 TRABADA

BIENES DE INTERES CULTURAL
ENTORNO DE PROTECCION SALTO DE SALIME
CAMINO DE SANTIAGO
Caminos alternativos

DILIGENCIA: ILLARPEDRE
VISTOS
Que se extiende para constar que el presente plano forma parte del Texto Refundido de la Normativa Urbanística Municipal aprobado definitivamente el 30 SET. 2005
En Oviedo, a 25 MAYO 2006
EL SECRETARIO DE LA CUOTA
Santiago Fernández Miranda Fernández

INFRAESTRUCTURAS

- CARRETERA REGIONAL
- CARRETERA COMARCAL
- CARRETERA LOCAL
- RED DE ALTA TENSIÓN

LÍMITES ADMINISTRATIVOS

- LÍMITE AUTONÓMICO
- LÍMITE MUNICIPAL
- DESLINDE MUNICIPAL EN TRAMITACIÓN

PLAN GENERAL DE ORDENACION
CONCEJO DE GRANDAS DE SALIME

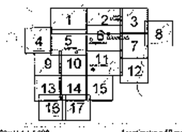

CLASIFICACIÓN DEL SUELO
ZONIFICACIÓN DEL SNU

PLANO 2

NÚCLEOS
ASENTAMIENTOS: AIRELA, ARMILDA, PENAFURADA, VILADOFONDO

HOJA 17 de 17

ESCALA 1:5000 — 1 centímetro = 50 metros
50 0 50 100 150 200 250 m

APROBACION INICIAL: PLENO MUNICIPAL 4 DICIEMBRE 2003 — APROBACION PROVISIONAL: PLENO MUNICIPAL 2 MARZO 2005
APROBACION DEFINITIVA ACUERDO CUOTA 30 SEPTIEMBRE 2005 — PUBLICACION BOPA

REDACTOR
AU NORIEGA S.L.
ANGEL NORIEGA VAZQUEZ, ARQUITECTO
DIRECTOR DEL EQUIPO REDACTOR

BASE CARTOGRÁFICA: TOPOGRÁFICO 1:5000 PRINCIPADO