

Recomendaciones

- No encienda fuego fuera de lugares habilitados; cuidado con las colillas.
- No abandone basura en el recorrido.
- Respete las fuentes y cursos de agua.
- Respete la flora y fauna. Los perros deben ir atados.
- Procure no utilizar vehículos a motor.
- Mantenga cerradas verjas, puertas, trancas, portillas, etc.
- No pise los sembrados, respete al ganado y los aperos agrícolas.
- Respete los caminos y la señalización, no tome atajos.
- No acampe por libre.
- Adecúe el calzado y la ropa al itinerario y meteorología prevista.
- Infórmese bien sobre el recorrido.
- Informe a alguien sobre su itinerario.
- De ser necesario, lleve agua y alimentos.
- Respete al máximo los yacimientos arqueológicos y el resto del patrimonio histórico-artístico.
- Emergencias 112.

Ruta Arqueológica: dificultad media

www.parquehistorico.org



Descubre a los primeros pobladores



Cómo llegar:

A 5 km al suroeste de Grandas de Salime por la AS-28 se encuentra el pueblo de Castro donde comienza y finaliza la ruta, en la zona del Cantón, cerca de la citada carretera.

Inicio y Final N43 12.109 W6 55.145



Cartografía: Intermapa. Diseño: FBRMA. Impreso: EUJOA. Dep. legal: AS-6741/09



Ruta Arqueológica

PR.AS-109



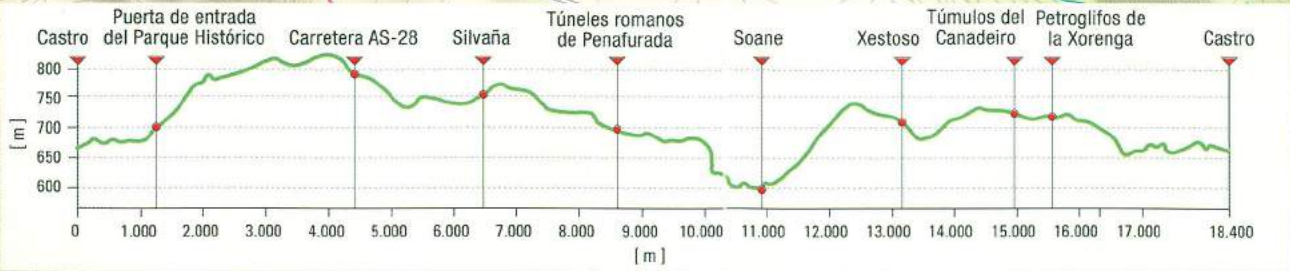
EL HOMBRE EN LA NATURALEZA
MEN IN NATURE

RUTA ARQUEOLÓGICA
(PR. AS-109)

Trabada



Escala Gráfica
0 500 1.000 m



LEYENDA

-  Iglesia
-  Capilla
-  Restos Arqueológicos
-  Castro
-  Museo